

Memòria de la intervenció arqueològica
preventiva al carrer de Petritxol, 1
Barcelona (el Barcelonès)

Codi: 075/14


Expedient: R/N 470 K121-NB 2014-1-11334
437 K121 N-B 2014/2-11395
R/N 470 K121 N-B-2014-3-11470

Dates de la intervenció: 4 setembre – 24 octubre de 2014

Autors:

Daniel Giner Iranzo

Data de lliurament: setembre de 2016



ÍNDEX

1- Introducció	2
2- Situació geogràfica i àmbit d'intervenció	3
3- Antecedents arqueològics	5
4- Metodologia	9
5- Descripció dels treballs i resultats obtinguts	10
5.1- Zona 100	10
5.2- Sondeig 200	23
6- Conclusions	26
7- Bibliografia	29
- Làmines de materials	30
- Planimetria	53
- Fitxes de registre de les unitats estratigràfiques	63
- Inventari de materials	101
- Inventari fotogràfic	124

1- INTRODUCCIÓ

La present memòria recull els resultats obtinguts en la intervenció arqueològica preventiva realitzada a la planta baixa de l'edifici situat al carrer Petritxol, 1 de la ciutat de Barcelona (Barcelonès).

Els treballs han estat desenvolupats sota la direcció de l'arqueòleg Daniel Giner Iranzo (CODEX – Arqueologia i Patrimoni) entre els dies 4 de setembre i 24 d'octubre de 2014, d'acord amb les resolucions d'expedient R/N 470 K121-NB 2014-1-11334, 437 K121 N-B 2014/2-11395 i R/N 470 K121 N-B-2014-3-11470 del Departament de Cultura de la Generalitat de Catalunya i seguint el Projecte d'Intervenció Arqueològica del Servei d'Arqueologia de Barcelona (codi d'intervenció: 075/14).

Aquests treballs han estat encarregats i finançats pel promotor de l'obra Casa Torres Components S.L. amb motiu de la reforma del local comercial.

L'objectiu d'aquesta actuació era la possibilitat de localitzar i documentar restes arqueològiques que poguessin veure's afectades per l'actuació urbanística, per valorar l'estat de conservació i la potència estratigràfica d'aquestes.

2- SITUACIÓ GEOGRÀFICA I ÀMBIT D'INTERVENCIÓ

La zona objecte d'intervenció es situa a la planta baixa de l'edifici situat al carrer Petritxol, 1 (Plànol 1), al barri de El Gòtic del districte de Ciutat Vella de Barcelona (el Barcelonès). La fitxa cadastral és: 0112740-012.

L'edifici es localitza entre unes coordenades UTM ETRS89 compreses entre X: 430.867 i Y: 4.581.560 a la seva cantonada nord; X: 430.881 i Y: 4.581.543 a la seva cantonada est; X: 430.870 i Y: 4.581.527 a la seva cantonada sud i X: 430.851 i Y: 4.581.540 a la seva cantonada oest; situant el nivell de circulació de la planta baixa a una altitud al voltant dels 8 msnm.



Vista aèria de la zona i del seu entorn urbanístic actual amb indicació de l'edifici àmbit d'intervenció.

La ciutat de Barcelona es situa entre els deltes dels rius Besòs i Llobregat, ocupant una planícia o plataforma suament inclinada cap al mar Mediterrani, que enllaça progressivament cap al nord-est amb el vessant marítim de la Serra de Collserola, on es troba el Tibidabo com el punt més alt (512 m). El relleu del Pla de Barcelona es veu alterat en dues grans zones: d'una banda, pels turons situats entre Horta i Sarrià (turó de la Peira, turó de la Rovira, el Carmel, la Creueta, el Putxet i Monterols). D'altra banda, al costat marí al sud de la ciutat, s'alça la muntanya de Montjuïc (189 m), acompanyada per una sèrie d'elevacions menors, algunes d'elles gairebé desaparegudes per la progressiva urbanització de la ciutat.

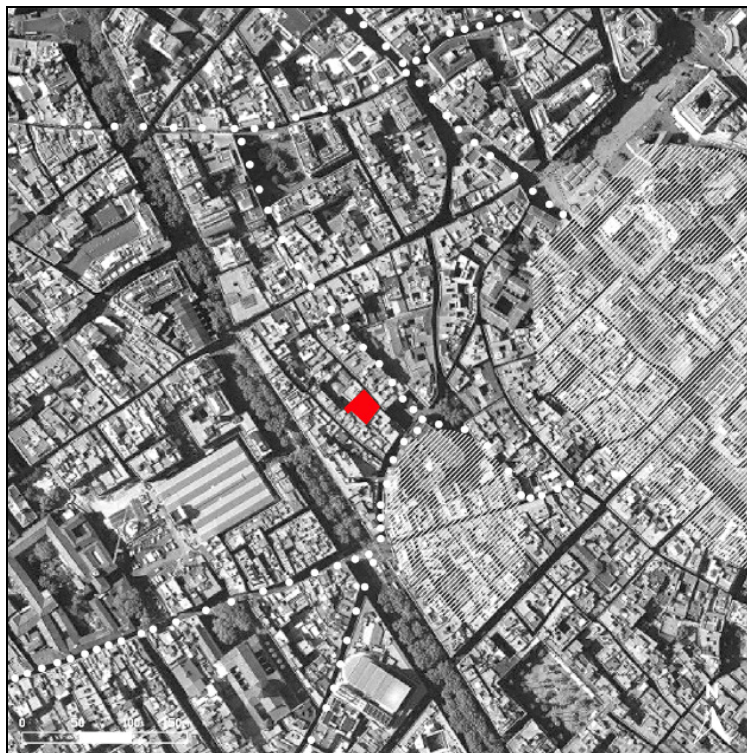
Barcelona presenta una notable varietat de litologies al seu subsòl, conflueixen roques i sòls de diversa edat i origen geològic. A nivell general, se situa geològicament en una depressió formada a causa de l'extensió neògena del marge occidental del mar Catalano-Balear. El subsòl de Barcelona està constituït per un substrat pre-quadernari, que comprèn els massissos de Collserola i els serrats de la Rovira; els sediments miocens de Montjuïc i de Barcelona, i les margues i sorres pliocenes, recobert per formacions d'edat quadernària, integrades per la planícia de *peudemont* del Pla de Barcelona i els deltes dels rius Besòs i Llobregat (Ventanyol, Palau i Roca 2002).

3- ANTECEDENTS ARQUEOLÒGICS

Existeixen tres teories per l'origen del nom del carrer de Petritxol. Per alguns el nom resulta de la corrupció de *pedritxol*, donat pel fet que el carrer interrompia el pas dels carruatges (no dels vianants) mitjançant un pedrís o pedritxol a l'entrada. Segons altres fonts provindria del nom d'una família catalana propietària de terrenys o cases del carrer. I segons algú altre, el nom resultaria de l'adulteració de *portitxol*, mot equivalent a portalet o pòrtic petit.

En qualsevol cas, el nom de 'carrer del Pedrixol' és documentat ja l'any 1340 i també el 1352.

- Es troba dins una de les zones pertanyent al *suburbium* de la ciutat romana. Recentment s'ha planteat la hipòtesis de que l'amfiteatre romà es situés a la zona que actualment ocupa la propera església de Santa Maria del Pi (Conde 2013), encara que altres autors proposen la seva ubicació a l'indret on avui es situa la basílica de Santa Maria del Mar (Sales 2011).



Indicació de l'edifici en relació a la ciutat i camins d'època romana i la hipòtesis de situació de l'amfiteatre (segons Conde 2013).

- Els orígens del barri els trobem al burg de Santa Maria del Pi (també anomenat Vilanova del Pi), un dels *suburbium* de la Barcelona altmedieval, del que se'n té notícies ja al segle XI i que s'organitzava entorn a l'església de Santa Maria del Pi (de la qual hi ha notícies ja des del segle X, tot i que hi ha la tradició que existia en el mateix lloc una capella dedicada a Santa Maria ja en el segle IV).

Les fonts fan referència a tot aquest sector fora muralles com a una zona poc salobre, propera a un estany anomenat Cagalell, lloc on desembocaven diversos torrents que creuaven el pla i que hi dipositaven molts dels sediments que arrossegaven; és per aquest motiu que aquest indret se l'anomenava *dels Còdols*, denominació que va acabar essent canviada per la del Pi, degut a l'existència d'un gran arbre d'aquest tipus dominant tot aquell paisatge.



Indicació de situació de l'edifici àmbit d'intervenció en relació a la topografia de Barcelona a l'any 1000 segons Philipp Banks (*Catalunya Romànica volum XX*).

Amb tot, tal i com s'ha evidenciat a la resta dels *suburbium* de la ciutat, no serà fins a partir de mitjan segle XII i sobretot al segle XIII que aquest procés d'expansió urbana assolirà una entitat considerable.

Amb la construcció d'una nova muralla a la segona meitat del segle XIII, que en aquesta zona discorria per l'actual carrer de la Rambla, aquest sector va quedar definitivament integrat dins de la ciutat emmurallada.

L'any 1319 es va iniciar la construcció de l'actual temple gòtic de Santa Maria del Pi, ampliant l'església anterior d'estil romànic, però la seva construcció fou lenta i no va ser consagrat fins l'any 1453.

- En els treballs realitzats l'any 1999 a la finca del número 8 del mateix carrer (codi 072/99)¹ es documentaren restes d'una claveguera d'època romana, així com diferents conjunts ceràmics (Miró 2003).

- En intervencions posteriors realitzades els anys 2004 i 2010, als números 11 (codi 267/04)² i 3 (codi 096/10)³ respectivament del carrer de Petritxol, no es va documentar cap evidència arqueològica, a excepció de restes d'estructures relacionades amb les edificacions del segle XIX que ocupaven sengles finques (Triay 2005).

- L'any 2012 al número 14 del carrer Petritxol es va realitzar una intervenció arqueològica (codi 065/12) on es van localitzar les restes d'un mur baixmedieval realitzat amb carreus de pedra de Montjuïc lligats amb morter, al que se li adossaven diversos paviments de terra trepitjada (Muñoz 2013).

- Al número 12 del mateix carrer Petritxol es coneix⁴ que durant la Guerra Civil es trobava l'entrada d'accés al Refugi antiaeri R.0949.

- L'edifici del núm. 1 del carrer de Petritxol està inclòs al *Catàleg del Patrimoni Arquitectònic Històrico-Artístic de la Ciutat de Barcelona* del 1979, categoria B,

¹ <http://cartaarqueologica.bcn.cat/941>

² <http://cartaarqueologica.bcn.cat/122>

³ <http://cartaarqueologica.bcn.cat/3276>

cap. II, fitxa 579. Aquest mateix edifici està inclòs al *Pla Especial del Patrimoni Arquitectònic i Catàleg del Districte 1-Sector Central, categoria B*, núm. element 147 (Identificador 597). Planejament: PGM 12b (p).

Casalot de planta baixa i quatre pisos, manté, dels segles XV o XVI, un portal de mig punt adovellat, però pel que fa a la resta presenta el repertori característic del segle XVIII: balcons de ferro forjat i rajoles escairades, distribució espontània de les obertures a la façana, predomini molt acusat del ple sobre el buit, obertures l'arc pla o escarser, etc.

Els discrets esgrafiats es limiten a resseguir amb sanefes les obertures, els límits laterals i els forjats dels pisos

- Als quarterons de Garriga i Roca de 1858 l'edifici ja apareix indicat com de construcció antiga.



Indicació de l'edifici àmbit de la intervenció al quarteró nº 63 de Garriga i Roca de 1858 (Fons: AHCB).

⁴ <http://cartaarqueologica.bcn.cat/2555>

4- METODOLOGIA

Les tasques arqueològiques han consistit en la excavació en extensió d'una zona d'uns 36 m² situada al fons del local comercial situat a la planta baixa de l'edifici, que al moment d'inici de la intervenció s'alçava aproximadament mig metre per sobre del nivell de circulació actual tant de la part davantera del mateix local com del carrer de Petritxol, fins igualar la cota amb la de la resta del local.

També, en llocs puntuals, s'han excavat petits sondejors quadrats d'un metre de costat per construir fonamentacions de pilars de formigó per tal d'evitar possibles esllavissades dels murs perimetrals de l'habitació, on la profunditat d'excavació assolida s'ha ampliat arribant al metre i mig de fondària.

En relació a la documentació de restes s'ha utilitzat el sistema desenvolupat per E. C. Harris i Andrea Carandini, assignant un número d'Unitat Estratigràfica (U.E.) a cada estrat, estructura, retall o interestrat. La sistematització de les U.E. s'ha realitzat mitjançant la realització de fitxes per cadascuna d'elles.

La documentació gràfica de la intervenció ha estat completada amb seccions i el dibuix en planta de les estructures aparegudes a escala 1:20.

Els materials arqueològics recuperats han estat identificats amb una sigla amb el codi de la intervenció (075/14), el número de la Unitat Estratigràfica corresponent i un número diferencial en aquells materials que s'han considerat més rellevants.

Tanmateix, s'ha procedit a la corresponent documentació fotogràfica de les restes descobertes. Aquestes porten el mateix codi que la ceràmica (075/14) i, a més, el número d'inventari fotogràfic.

Quant a la descripció de les restes, per a la nomenclatura de tècniques i materials constructius s'ha utilitzat el vocabulari recollit per Miquel Fullana al seu diccionari de la construcció (Fullana 1999).

5- DESCRIPCIÓ DELS TREBALLS I RESULTATS OBTINGUTS

Les tasques arqueològiques han consistit en la excavació en extensió d'una zona d'uns 36 m² situada al fons del local comercial situat a la planta baixa de l'edifici (Plànol 2, 6 i 7), que al moment d'inici de la intervenció s'alçava aproximadament mig metre per sobre del nivell de circulació actual tant de la part davantera del mateix local com del carrer de Petritxol, fins igualar la cota amb la de la resta del local.

També, en llocs puntuals, s'han excavat petits sondejors quadrats d'un metre de costat per construir fonamentacions de pilars de formigó per tal d'evitar possibles esllavissades dels murs perimetrals de l'habitació, on la profunditat d'excavació assolida s'ha ampliat arribant al metre i mig de fondària.

Zona 100

En primer lloc es van excavar una sèrie d'estrats d'anivellació u.e. 100, 101, 104 i 105 amb presència de material constructiu d'època contemporània i plàstics, encara que també amb presència de materials ceràmics baixmedievals que necessàriament hem de considerar com residuals (Làm. 1 fig. 1-2), que identifiquem com a corresponents a una anivellació general de la zona amb motiu de la reforma constructiva de condicionament del local per al comerç que l'ocupava anteriorment a la nostra intervenció. En conjunt tenen una potència d'uns 15 cm de fondària, entre 8,50 i 8,35 msnm.

També a aquesta fase de reforma corresponen dues riestres de formigó u.e. 103 i 120 que creuen en paral·lel l'habitació i que segurament ens indiquen subdivisions de l'espai (Plànol 3).



Vista des del nord-est dels estrats d'anivellació contemporània u.e. 100, 104 i 105.

Seguidament es documenta un grup de canonades de PVC u.e. 108, 174 i 175 amb el registre u.e. 176, relacionades amb el sistema de clavegueram de desguàs actualment en ús i destinat a evacuar les aigües negres de les latrines situades tant a la planta baixa com a l'altell, que segurament es relacionen amb la mateixa reforma d'època contemporània mencionada anteriorment (Plànol 3).



Vista des del nord-est de les clavegueres de PVC u.e. 108, 174 i 175 amb el registre u.e. 176.

A continuació trobem una altra anivellació u.e. 117-118, d'uns 10 cm de gruix entre 8,38 i 8,28 msnm, que també ha donat materials contemporanis del segle XX (fragments de imitacions de porcellana, d'ampolles de vidre, etc.).

En aquest punt s'ha d'assenyalar que, en un moment per ara indeterminat entre l'època moderna i principis de la contemporània (segle XIX), es van construir els murs que actualment es troben encara en ús i que delimiten el perímetre de la zona excavada, amb les fonamentacions u.e. 123, 162 i 197 (Plànol 3).

A continuació es documenta un altre conjunt d'estructures, ja de fabricació amb materials tradicionals, relacionats amb un sistema anterior de clavegueram de desguàs:

- per una banda la claveguera u.e. 109 que aboca a la fossa sèptica u.e. 121 (Plànol 3).

La claveguera u.e. 109, de la que només es conserva la base de la canalització que apareix a unes cotes superiors entre 8,30 i 8,36 msnm, és construïda amb rajoles ceràmiques rectangulars (29,5 x 14,5 cm) unides amb morter de calç. Mesura 1,55 m de longitud per 30 cm d'amplada i presenta una orientació lleugerament corva per abocar a la fossa sèptica u.e. 121 per la seva cantonada sud.



Vista des del sud de la claveguera u.e. 109 i des del sud-est de la fossa sèptica u.e. 121.

La fossa sèptica u.e. 121 es presenta a la cantonada nord de l'habitació excavada, amb una planta rectangular de 2,50 x 1'70 m i una fondària de 1,16 m (entre els

8,14 i 6,98 msnm), construïda en obra de maçoneria de rajoles ceràmiques rectangulars unides amb morter de calç.

El seu interior és reomplert per un primer estrat u.e. 106 de material constructiu d'enderroc, amb presència de plàstics, resultat de l'esfondrament de la seva coberta segurament arrel de la reforma del local comercial en època recent documentat anteriorment. Per sota trobem un segon reompliment u.e. 124, aquest sí format per material detrític, del qual s'han recuperat diverses ceràmiques de finals del segle XVIII o XIX (Làm. 2) junt a una moneda de bronze que podria afinar més la seva cronologia.

- per altra banda, les clavegueres u.e. 111, 113, 131 i 133. A diferència de l'anterior la claveguera u.e. 111 s'orienta en direcció cap al carrer i, a ella aboquen les clavegueres u.e. 113, 131 i 132 (Plànol 3).

La claveguera u.e. 111 es documenta al llarg d'una longitud de 3,27 m amb una orientació sud-oest – nord-est. Pel seu extrem sud queda interrompuda en haver estat destruïda per la trinxera de la claveguera de PVC u.e. 108, mentre que pel seu extrem nord continua més enllà de l'espai excavat per sota del mur perimetral (encara que es preveu que també ha estat destruïda pel rebaix del nivell del terra que es va realitzar a la part davantera del local). Presenta una amplada total de 51 cm i és construïda amb rajoles ceràmiques rectangulars unides amb morter de calç amb unes parets de 15,5 cm de gruix i una canalització interna de 20 cm d'amplada per 22 d'alçada. Es localitza a partir d'unes cotes superiors entre els 8,40 i 8,32 msnm i inferiors entre 8,26 i 8,07 msnm, amb una pendent descendent en sentit nord-est.



Vista general des del sud-oest i des del nord-est del conjunt de clavegueres u.e. 111, 131 i 132 i vista en detall des del sud-est de la claveguera u.e. 113.

La claveguera u.e. 113 es recolza per l'extrem nord de l'anterior, amb una orientació nord-oest – sud-est. Es documenta al llarg d'un tram de 1,5 m i presenta una amplada total de 60 cm, construïda en obra de maçoneria amb rajoles ceràmiques rectangulars unides amb morter de calç amb unes parets de 20 cm de gruix i una canalització interna de 25 cm d'amplada per 16 d'alçada. Es localitza a partir d'unes cotes superiors entre els 8,42 i 8,31 msnm i inferiors entre 8,24 i 8,21 msnm.

La claveguera u.e. 131 es recolza a la claveguera principal u.e. 111 pel seu extrem sud, amb una orientació sud-oest – nord-est. Es documenta al llarg d'un tram de 2 m i presenta una amplada total de 51 cm, construïda en obra de maçoneria amb rajoles ceràmiques rectangulars unides amb morter de calç amb unes parets de 15,5 cm de gruix i una canalització interna de 20 cm d'amplada

per 20 d'alçada. Es localitza a partir d'unes cotes superiors entre els 8,43 msnm i inferiors entre 8,27 i 8,26 msnm.

La claveguera u.e. 133 es recolza a la claveguera u.e. 131 pel seu extrem nord, mentre que pel seu extrem sud continua més enllà de l'espai excavat per dins del mur perimetral. Es documenta al llarg d'un tram de 1,25 m i presenta una amplada total de 51 cm, construïda en obra de maçoneria amb rajoles ceràmiques rectangulars unides amb morter de calç amb unes parets de 15,5 cm de grossor i una canalització interna de 20 cm d'amplada per 12 d'alçada. Es localitza a partir d'unes cotes superiors entre els 8,43 msnm i inferiors entre 8,34 i 8,31 msnm.

Els reompliments d'amortització u.e. 110, 130, 132, 138, 139 i 141 d'aquestes clavegueres han donat materials que abasten des de finals del segle XVIII o principis del XIX (Làm. 1 fig. 4) fins a ben entrat el segle XX (fig. 3), moment en que es degué de produir la substitució de tot el sistema de clavegueram per les noves conduccions en PVC.

Tallat per les trinxeres de fonamentació del conjunt de clavegueres s'hi troba un estrat d'anivellació u.e. 135-136-137, entre 8,28 i 8,16 msnm, que ha donat materials que podem datar entre la segona meitat del segle XV i el segle XVI, com ceràmiques decorades en blau a l'estil de Barcelona o vidriada blanca estannífera (Làm. 4).

A continuació es documenten un seguit d'estructures d'època baixmedieval (Plànol 4), totes elles relacionades amb materials ceràmics decorats en verd i manganès, comunes vidriades verdes i algun fragment de ceràmica valenciana decorada en blau, motiu pel qual les datem entre els segles XIV i mitjans del XV:

- la fonamentació u.e. 122 de planta rectangular de 1,90 x 1,40 m, encara que aquesta darrera no és la seva amplada completa ja que l'estructura continua més

enllà del mur perimetral que fa de límit de l'excavació. Construïda amb la tècnica de l'encofrat perdut amb un morter de color ataronjat amb pedres, fragments de teules i alguns de ceràmica. Es conserva una alçada de 17 cm, entre una cota superior de 8,34 msnm i inferior de 8,17.



Vista des del sud de la fonamentació u.e. 122, des del sud-est del pou u.e. 129 i des de l'est del conjunt d'ambdós estructures.

Integrats a la seva obra s'han pogut recuperar alguns fragments ceràmics de ceràmica vidriada blanca estannífera y decorada en verd i manganès (Làm. 10), també una afiladora de pedra sorrenca ferruginosa (fig. 6), que ens situen la seva construcció a partir de finals del segle XIII o segle XIV.

· el pou circular u.e. 129, que es recolza des del sud-oest a la fonamentació anterior, construït amb un folre de pedres i fragments de teules units amb un morter de calç de color ataronjat similar al de l'estructura anterior. Encara que només ha estat descobert parcialment, ja que també continua més enllà del límit

de l'excavació, s'ha pogut documentar unes mesures de 1'70 m de diàmetre i una alçada mínima de 80 cm (entre 8,38 i 7,58 msnm).

Del seu interior es va excavar un primer reompliment u.e. 128 d'uns 20 cm de potència que corresponia a un nivell de materials constructius d'enderroc relacionats amb els nivells d'època contemporània corresponents a l'anterior reforma del local comercial.

Per sota es va documentar un segon nivell de reompliment u.e. 156, aquest sí aparentment corresponent al moment real d'amortització de l'estructura, però que només va poder ser excavat parcialment i per raons de seguretat fins a la cota màxima d'afectació (7,90 msnm), però que ha permès recuperar alguns materials ceràmics (Là.m. 5) que ens situen en una cronologia entre mitjans del segle XV i segle XVI, amb presència de ceràmica decorada amb reflex metàl·lic.

Per altra banda, el posterior desmuntatge del folre del pou u.e. 129 va permetre recuperar alguns materials ceràmics integrats a l'obra (Lam. 6 i 11 fig. 1), entre els que destaca els decorats en verd i manganès, que ens situen la seva construcció a partir de finals del segle XIII o segle XIV.

· la fonamentació de mur u.e. 112-163 travessa l'habitació en sentit nord-est – sud-est, actualment dividit en dos trams al ser tallat per la trinxera de la canonada u.e. 108. Les característiques constructives són similars a les de la resta d'estructures d'aquesta fase, tècnica de l'encofrat perdut amb obra de maçoneria de pedres i fragments de teules units amb morter de calç de color ataronjat. En conjunt presenta unes mesures de 4,38 m de longitud per 50 cm d'amplada i una alçada conservada de 50 cm entre 8,45 i 7,95 msnm.

· la fonamentació de mur u.e. 164 es recolza al parament nord-est del mur anterior formant cantonada amb aquest, amb una orientació sud-est – nord-est i construït amb la mateixa tècnica i materials constructius. Presenta una longitud conservada de 90 cm, ja que queda interromput al seu extrem nord-oest per la construcció de la fossa sèptica u.e. 121, per 46 cm d'amplada i una alçada conservada de 55 cm entre 8,35 i 7,85 msnm.



Vistes des del nord-est i des del sud-oest de la cantonada formada pels murs u.e. 112-163 i 164.

· la fonamentació de mur u.e. 150, amb una orientació sud-est – nord-est i construït amb la mateixa tècnica i materials constructius anteriorment descrits. Presenta una longitud conservada de 1,70 m, encara que queda interromput pel seu extrem nord-oest per la trinxera de la canonada de PVC u.e. 108 i pel seu extrem sud-est continua més enllà del mur perimetral de l'habitació que marca el límit de l'excavació, per 42 cm d'amplada i una alçada conservada de 38 cm entre 8,44 i 8,06 msnm.



Vistes des del nord-oest del mur u.e. 150 i la fonamentació de pilar u.e. 154.

· la fonamentació de pilar u.e. 154, de planta quadrada de 70 cm de costat i una alçada conservada de 32 cm entre 8,20 i 7,88 msnm, també construïda amb la

técnica de l'encofrat perdut en obra de pedres i fragments de teules units amb morter de calç ataronjat.

Per altra banda documentem un altre grup d'estructures, del mateix horitzó cronològic ja que totes es recolzen als murs ja descrits, però que presenten unes característiques constructives diferenciades a aquests, tractant-se en aquest cas de fonamentacions de murs construïdes amb pedres de dimensions petites amb fragments de teules unides amb terra:

- el mur u.e. 143, amb una orientació sud-oest – nord-est, de 2,25 m de longitud per 30 cm d'amplada i 13 cm d'alçada conservada, entre 8,21 i 8,08 msnm. Pel seu extrem sud-oest es recolza al parament del mur u.e. 150 mentre que pel seu extrem nord-est queda tallat per la construcció de la claveguera u.e. 111. Integrat a la seva obra s'ha recuperat una vora i un fons d'escudelles de ceràmica comuna amb vidriat intern verd (Làm. 7 fig. 4-5).



Vistes des del nord-est i des del nord-oest del mur u.e. 143 que es recolza al mur u.e. 150.

- el mur u.e. 151, amb una orientació nord-oest – sud-est, de 90 cm de longitud per 27 cm d'amplada i 13 cm d'alçada conservada, entre 8,20 i 8,07 msnm. Pel seu extrem nord-oest es recolza al parament del mur u.e. 112 mentre que pel seu extrem sud-est també queda tallat per la construcció de la claveguera u.e. 111.

Integrat a la seva obra s'ha recuperat fragments ceràmics de vidriada blanca estannífera y decorats amb manganès (Làm. 12 i 11 fig. 4), que ens situen a una cronologia a partir de finals del segle XIII i XIV.



Vistes en detall des del sud-oest del mur u.e. 151 i des del nord-oest del mur u.e. 165.

- el mur u.e. 165, amb una orientació sud-oest – nord-est, es documenta al llarg d'una longitud de 50 cm. Pel seu extrem nord-est es recolza al parament del mur u.e. 150 mentre que pel seu extrem sud-oest és tallat per la construcció del mur u.e. 162. No s'ha pogut documentar la seva amplada ja que se li recolza a sobre una fonamentació de formigó construïda recentment a la cantonada de l'habitació per evitar esllavissades dels murs perimetrals, que no ha estat desmuntada per raons de seguretat, de manera que només es pot observar una filada de pedres que sobresurt per sota del formigó. Com els anteriors presenta una alçada conservada de 13 cm entre 8,21 i 8,08 msnm.

- Al centre de l'espai rectangular delimitat pels murs u.e. 112, 143, 150 i 151, al peu de la fonamentació de pilar u.e. 154, es va documentar un retall u.e. 167 de planta ovalada, de 1,34 m de longitud per 80 cm d'amplada i 36 cm de fondària (entre 8,08 i 7,72 msnm) reomplert amb un abocament de material constructiu (pedres i teules) i abundants fragments ceràmics (Làm. 9) de pisa vidriada blanca estannífera, verd i manganès i comuna vidriada verda (gibrells, poals, etc.), que ens situen a una cronologia a partir de finals del segle XIII i segle XIV.



Vista des del nord-est del retall u.e. 167 abans i després d'excavar el seu reompliment u.e. 155.



Vistes finals des del nord-est i des del sud-oest de l'espai rectangular baixmedieval delimitat pels murs u.e. 112-163, 143, 150 i 151 amb la fonamentació de pilar u.e. 154.

· Finalment podem situar dins d'aquest grup d'estructures baixmedievales una estructura u.e. 147 de planta circular i funció indeterminada formada per una prima paret (1 cm de grossor) de terra ennegrida que sembla recobrir internament un retall, aparentment semblant a l'efecte de rubefactació que es produeix a les parets internes de les càmeres de combustió dels forns excavats a terra però sense aconseguir la duresa característica d'aquest tipus d'estructures. Amb tot, més enllà de la funcionalitat concreta a la que es destinés, sembla que un ús relacionat amb la combustió resulta la interpretació més lògica.

Encara que l'estructura només ha estat possible documentar de forma parcial ja que està molt afectada per la construcció del pou u.e. 129 i la fossa sèptica u.e. 121, s'ha pogut documentar una amplada de 73 cm de diàmetre i una fondària

superior als 58 cm, entre 8,17 i 7,59 msnm, encara que aprofundeix més enllà de la cota màxima d'excavació assolida determinada pel projecte de l'obra.



Vistes des del sud-est i des del sud-oest de l'estructura circular u.e. 147 possiblement de combustió.

Tot el conjunt d'estructures baixmedievales es recolza sobre una successió d'estrats d'anivellació d'argila marró u.e. 159-160-168 i u.e. 146 (entre 8,10 i 8,00 msnm), seguit d'altre u.e. 165-169-173 (entre 8,00 i 7,85 msnm) i u.e. 140 (entre 8,18 i 7,85 msnm).

Els materials recuperats (Làm. 8, 11 fig. 5, 13-16, 17 fig. 2) han donat novament fragments de ceràmica vidriada blanca estannífera, decorada en ver i manganès i comuna vidriada, que ens situen a una cronologia similar a partir de finals del segle XIII i segle XIV.

Per sota s'ha documentat un últim estrat sorrenc u.e. 149-170-171, que coincideix amb la cota màxima d'afectació de l'obra (al voltant dels 7,85 msnm), raó per la qual no ha estat excavat a excepció de llocs molt concrets i limitats on, per raons de seguretat, s'han tingut que construir encofrats i fonamentacions de pilars de formigó per evitar esllavissades dels murs perimetrals de l'habitació.

En aquests indrets on s'ha arribat a excavar aquest nivell sorrenc s'ha pogut comprovar la pràctica absència de materials ceràmics i menys encara datables, però l'aparició d'una vora de plat de ceràmica valenciana decorada en blau de tipus antic (Làm. 17 fig. 3), ens indica una cronologia d'un moment temprà del

segle XIV i ens dona una datació *post quem* per a tot el conjunt d'estructures baixmedievales posteriors.

S'ha documentat que la seva fondària arriba com a mínim als 7 msnm (punt màxim de fondària excavada a les cantonades on s'han construït les fonamentacions de pilars de formigó).



Vista final del sondeig realitzat a l'estrat sorrenc u.e. 170-171 a la cantonada est de l'habitació per construir una fonamentació de pilar de formigó.

Arribats a aquest punt de l'excavació es van donar per aturats els treballs arqueològics, sense haver esgotat en cap cas la seqüència estratigràfica arqueològica.

Sondeig 200

Per altra banda es va realitzar un sondeig quadrat de 1 m de costat a la cantonada oest de l'habitació davantera al carrer Petritxol de la planta baixa de l'edifici per tal de construir una fonamentació de pilar de formigó (Plànol 2 i 7).

Aquesta habitació situa el seu nivell de circulació actual a una cota mig metre per sota de la de la part davantera del mateix local i, en vista de la cota on apareixen les restes arqueològiques, es dedueix que s'ha realitzat un rebaix general del nivell de terra a l'època contemporània.

En primer lloc es va excavar el paviment actual de formigó u.e. 200, que situa el seu nivell de circulació a 8,00 msnm.

Per sota trobem una anivellació d'argila u.e. 201 de 25 cm de potència, amb presència d'alguns fragments de gibralls de ceràmica comuna vidriada, i cobert per aquest una capeta d'argila vermella u.e. 204 a 7,70 msnm de només 3-5 cm de gruix.

Aquesta capa d'argila u.e. 204 es troba retallada per un forat circular u.e. 202 d'uns 53 cm de diàmetre i 20 cm de fondària, entre 7,70 i 7,50 msnm, reomplert per la mateixa anivellació anterior u.e. 201 (Plànol 3).



Vista des del nord-est de l'anivellació u.e. 201 i del forat u.e. 202 que talla la capa d'argila vermella u.e. 204.

A continuació es va excavar una altra anivellació d'argila u.e. 205 de textura molt neta i plàstica i uns 60 cm de fondària, que no va donar cap mena de material arqueològic.

Una vegada excavada aquesta anivellació, els murs u.e. 208 i 209 que formen la cantonada de l'habitació contra la que es recolza el sondeig, queden ja penjats, finalitzant a una cota de 7,80 msnm.



Vista des del nord-est de les anivellacions u.e. 205 i 206, ja amb els mur u.e. 208 penjat.

Seguidament, a 7,10 msnm, es troba una anivellació d'argila sorrenca u.e. 206 que equival a l'anivellació general baixmedieval u.e. 149-170-171 (finals s. XIII – XIV) documentada a l'altra habitació. La diferència de cota superior a la que s'hi troben en cada habitació (uns 75 cm per sota) ens confirma fins on va arribar el rebaix de terra d'època contemporània que ja s'intuïa al principi del sondeig.

Finalment per sota, a 7,00 msnm, es va documentar un altre estrat u.e. 207 d'argila amb presència d'abundants còdols, que no va a arribar a ser excavat ja que una vegada assolida la fondària màxima necessària del sondeig (1 m), es van donar per finalitzats els treballs d'excavació sense haver exhaurit la seqüència d'estratigrafia arqueològica.



Vista final des del nord-est del sondeig, amb l'estrat d'argila i pedres u.e. 207 al fons.

6- CONCLUSIONS

Els treballs desenvolupats entre els dies 4 de setembre i 24 d'octubre de 2014 a l'actuació arqueològica preventiva realitzada al número 1 del carrer Petritxol de la ciutat de Barcelona, han donat un resultat positiu en la documentació de nivells i estructures arqueològiques conservades.

També s'ha d'indicar prèviament que en cap cas han estat exhaurits els nivells arqueològics, aspecte que haurà de ser considerat a l'hora de futures actuacions al solar.

- L'estrat u.e. 207 és el més antic documentat. Malgrat que no ha estat excavat el podem datar com a mínim de principis del segle XIV o anterior.

Presenta un nivell d'argila amb una abundant presència de còdols, fet que ens fa teoritzar la possibilitat que correspongui al moment en que tot aquest sector es localitzava fora muralles (abans de la segona meitat del segle XIII) i que les fonts mencionen com a una zona poc salobre, propera a un estany anomenat Cagalell, lloc on desembocaven diversos torrents que creuaven el pla i que hi dipositaven molts dels sediments que arrossegaven; motiu pel qual aquest indret se l'anomenava *dels Còdols*.

- Després, en un moment temprà del segle XIV que es pot relacionar amb la finalització de la construcció de la muralla medieval que va integrar aquesta zona a la ciutat i l'inici de la construcció del temple gòtic Santa Maria del Pi (1319), es va produir una anivellació general de la zona u.e. 149-170-171-206.

- Sobre aquesta, i encara en el segle XIV, les anivellacions u.e. 169-173-140, u.e. 159-160-168 i u.e. 152-153-158.

- A continuació trobem les estructures més antigues documentades a aquesta intervenció, que evidencien ja una ocupació de la zona.

Es tracta d'un grup d'estructures format pels murs u.e. 112-163, 150 i 154, la fonamentació de pilar u.e. 154, la fonamentació u.e. 122, el pou circular u.e. 129, els murs u.e. 143, 151 i 165, l'estructura circular possiblement de combustió u.e. 147 i el retall u.e. 167 reomplert amb l'abocament u.e. 155 (Plànol 4).

Aquestes estructures presenten una cronologia de construcció del segle XIV, en ocasions amb fragments de ceràmiques decorades en manganès i en verd i manganès integrats a la seva obra.

La majoria seran amortitzades definitivament entre la segona meitat del segle XV, a partir de la finalització de les obres de Santa Maria del Pi i la seva consagració (1453), i el segle XVI, com el pou u.e. 129; mentre que altres continuaran en ús fins a un moment indeterminat però no més tardà d'inicis del segle XIX, com el mur u.e. 112-163.

- Coincidint amb aquest moment cronològic entre la segona meitat del segle XV i el segle XVI, es va realitzar l'anivellació u.e. 135-136-137.

- Posteriorment, en un moment indeterminat de l'època moderna, entre el segle XVI i finals del segle XVIII o principis del XIX, es van construir els murs que actualment en troben encara en ús i que delimiten el perímetre de la zona excavada, amb les fonamentacions u.e. 123, 162 i 197 (Plànol 3).

Els rebaixos fets en l'estratigrafia al segle XX, segurament amb motiu de la reforma comercial del local, impedeixen fer una datació més acurada d'aquests murs que són els que continuen en ús a l'edifici.

El fet que al parcel·lari de Garriga i Roca de 1858 l'edifici ja aparegui com de construcció antiga ens indicaria que més be s'ha de considerar una cronologia d'època moderna (entre els segles XVI i XVIII) que la de principis de la contemporània.

- Posteriorment, o més probablement al mateix temps, es va instal·lar el sistema de clavegueram format per les clavegueres u.e. 111, 113, 131 i 133, així com la claveguera u.e. 109 que aboca a la fossa sèptica u.e. 121 (Plànol 3).

Aquest sistema de canalitzacions va ser amortitzat a inicis de l'època contemporània (principis del segle XIX).

- Finalment es documenten les estructures relacionades amb una reforma d'època contemporània (finals del segle XX o principis del XXI) del local comercial amb l'anivellació u.e. 117-118 i 110; les canonades de PVC u.e. 108, 174 i 175 i el registre u.e. 176; el reompliment u.e. 106 de la fossa sèptica u.e. 121 per l'enfonsament de la coberta (segurament amb motiu de la reforma), l'anivellació u.e. 104-105 i les riestres de formigó u.e. 103 i 120 sobre les que es va realitzar una anivellació general de l'espai u.e. 100 (Plànol 3).

8- BIBLIOGRAFIA

- FULLANA I LLOMPART, Miquel (1999): *Diccionari de l'art i dels oficis de la construcció*, Ed. Moll, Mallorca.
- CONDE MORAGUES, Luis (2013): Hipòtesis sobre la posible identificació del anfiteatro de Barcino, *Pyrenae 44 vol. 2*, Universitat de Barcelona, Barcelona, 47-68.
- MIRÓ ALAIX, Núria (2003): Els conjunts ceràmics del carrer Petritxol núm. 8 de Barcelona, *Actes del II Congrés d'Arqueologia Medieval i Moderna a Catalunya (Sant Cugat del Vallès, 2002)*, Associació Catalana per a la Recerca en Arqueologia Medieval (ACRAM), 295-303.
- MUÑOZ RUFO, Vanessa (2013): Carrer de Petritxol, 14, *Anuari d'arqueologia i patrimoni de Barcelona 2012*, Servei d'Arqueologia de Barcelona, Barcelona, 134.
- SALES CARBONELL, Jordina (2011): Santa María de las Arenas, Santa María del Mar y el anfiteatro romano de Barcelona, *Revista d'Arqueologia de Ponent 21*, Universitat de Lleida, Lleida, 61-74.
- TRIAY OLIVES, Vanesa (2005): *Memòria de la intervenció arqueològica preventiva al carrer Petritxol 11 (Barcelona)*. Codi MHCB: 267/04, ATICS S.L.
- VENTAYOL, A; PALAU, J. i ROCA, A. (2002): El contexto geotérmico de la ciudad de Barcelona, *Ingeniería del Terreno. Ingeoter núm. 1*, U.D. Proyectos. E.T.S.I. Minas U.P.M, Madrid.

- Làmines de materials

Descripció de les làmines de materials:

Làmina 1

- 075/14-100-1 Vora de plat de ceràmica valenciana decorada en blau amb orla del "Ave Maria".
- 075/14-105-1 Vora de plat de ceràmica decorada en verd i manganès.
- 075/14-130-1 Base de plat de ceràmica vidrada blanca de la fabrica Ibero Tanagra S.A. (1912-1982), amb segell "IT Santander" imprès en verd al revers.
- 075/14-138-1 Vora de plat de ceràmica comuna catalana decorada a l'estil ligur à *taches noires*.

Làmina 2 Materials del reompliment de la fossa sèptica u.e. 121

- 075/14-124-1 Perfil sencer d'olla de ceràmica comuna vidrada.
- 075/14-124-2 Perfil sencer de tassa de ceràmica vidrada blanca.
- 075/14-124-3 Perfil sencer de tassa de ceràmica vidrada blanca decorada en blau amb línies horitzontals paral·leles.
- 075/14-124-4 Perfil sencer de bací de ceràmica vidrada blanca decorada en blau, verd i ocre amb línies verticals paral·leles emmarcades per altres horitzontals.

Làmina 3 Materials de les anivellacions u.e. 126 i 127

- 075/14-126-1 Vora de plat de ceràmica vidriada blanca decorada en manganès.
- 075/14-126-2 Vora d'escudella de ceràmica vidriada blanca.
- 075/14-126-3 Base de ceràmica vidriada blanca.
- 075/14-126-5 Vora d'olla de ceràmica comuna vidrada.
- 075/14-126-6 Vora de poal de ceràmica comuna vidrada.
- 075/14-126-7 Vora de cassola de ceràmica comuna oxidada.

- 075/14-126-8 Vora d'olla de ceràmica grollera reduïda.
- 075/14-127-1 Vora de cassola de ceràmica comuna vidrada.
- 075/14-127-2 Vora d'escudella de ceràmica comuna vidrada.
- 075/14-127-3 Vora de poal de ceràmica comuna vidrada.

Làmina 4 Materials de l'anivellació u.e. 137

- 075/14-137-1 Vora de plat de ceràmica vidriada blanca.
- 075/14-137-2 Vora d'escudella de ceràmica catalana decorada en blau a l'estil de Barcelona.
- 075/14-137-3 Vora de plat de ceràmica catalana decorada en blau a l'estil de Barcelona.
- 075/14-137-5 Base de ceràmica comuna vidrada.
- 075/14-137-6 Base de ceràmica comuna vidrada.
- 075/14-137-7 Bec de poal de ceràmica comuna vidrada.

Làmina 5 Materials del reompliment del pou u.e. 129

- 075/14-156-1 Vora de plat de ceràmica catalana decorada en reflex metàl·lic amb pinzell-pinta.
- 075/14-156-2 Base d'escudella de ceràmica catalana decorada en reflex metàl·lic.
- 075/14-156-3 Vora de plat de ceràmica vidriada blanca.
- 075/14-156-4 Vora d'escudella de ceràmica vidriada blanca.
- 075/14-156-5 Vora de cassola de ceràmica comuna vidrada.
- 075/14-156-6 Vora de cassola de ceràmica comuna vidrada.
- 075/14-156-7 Vora d'olla de ceràmica comuna vidrada.
- 075/14-156-8 Vora de gibrell de ceràmica comuna reduïda.

Làmina 6 Materials integrats a l'obra del pou u.e. 129

- 075/14-129-1 Vora de plat de ceràmica decorada en verd i manganès.
- 075/14-129-2 Base de plat de ceràmica decorada en verd i manganès.
- 075/14-129-3 Vora de plat de ceràmica vidriada blanca.
- 075/14-129-5 Vora de tenalla de ceràmica comuna vidrada.

Làmina 7 Materials de les anivellacions u.e. 142 i 146 i del mur u.e. 143

- 075/14-142-1 Vora de plat de ceràmica decorada en manganès.
- 075/14-142-3 Vora d'olla de ceràmica comuna vidrada.
- 075/14-143-1 Vora d'escudella de ceràmica comuna vidriada.
- 075/14-143-2 Base de ceràmica comuna vidriada.
- 075/14-146-2 Vora amb nansa d'un poal de ceràmica comuna vidriada.

Làmina 8 Materials de les anivellacions u.e. 157 i 159

- 075/14-157-1 Vora de plat de ceràmica decorada en manganès.
- 075/14-157-2 Vora d'escudella de ceràmica vidriada blanca.
- 075/14-157-3 Vora d'olla de ceràmica comuna vidriada.
- 075/14-157-4 Vora de cassola de ceràmica comuna vidriada.
- 075/14-159-1 Vora de plat de ceràmica decorada en verd i manganès.
- 075/14-159-2 Vora d'escudella de ceràmica decorada en verd i manganès.

Làmina 9 Materials del reompliment del retall u.e. 167

- 075/14-155-1 Vora de plat de ceràmica decorada en verd i manganès.
- 075/14-155-2 Vora de plat de ceràmica decorada en verd i manganès.
- 075/14-155-3 Vora de gibrell de ceràmica comuna vidriada.
- 075/14-155-4 Vora de cassola de ceràmica comuna vidriada.
- 075/14-155-5 Vora amb nansa d'un poal de ceràmica comuna vidriada.
- 075/14-155-6 Vora d'olla de ceràmica comuna reduïda.

Làmina 10 Materials integrats a l'obra de la fonamentació u.e. 122

- 075/14-122-1 Base d'escudella de ceràmica vidriada blanca.

- 075/14-122-2 Vora de plat de ceràmica decorada en verd i manganès.
- 075/14-122-3 Vora d'escudella de ceràmica vidriada blanca.
- 075/14-122-4 Vora d'escudella de ceràmica vidriada blanca.
- 075/14-122-5 Vora de gibrell de ceràmica comuna vidriada.
- 075/14-122-6 Esmoladora de pedra sorrenca ferruginosa.

Làmina 11 Gibrells de diverses u.e.

- 075/14-129-4 Vora de gibrell de ceràmica comuna vidriada.
- 075/14-135-1 Vora de gibrell de ceràmica comuna vidriada.
- 075/14-142-2 Vora de gibrell de ceràmica comuna vidriada.
- 075/14-151-1 Vora de gibrell de ceràmica comuna vidriada.
- 075/14-159-3 Vora de gibrell de ceràmica comuna vidriada.
- 075/14-164-1 Vora de gibrell de ceràmica comuna vidriada.

Làmina 12 Materials integrats a l'obra del mur u.e. 151

- 075/14-151-2 Vora d'olla de ceràmica comuna oxidada.
- 075/14-151-3 Vora de cassola de ceràmica comuna reduïda.
- 075/14-151-4 Perfil sencer de plat de ceràmica vidriada blanca.
- 075/14-151-5 Perfil sencer de plat de ceràmica decorada en manganès.
- 075/14-151-6 Vora de plat de ceràmica decorada en manganès.
- 075/14-151-7 Vora de cassola de ceràmica comuna oxidada.

Làmina 13 Materials de l'anivellació u.e. 140

- 075/14-140-1 Vora de plat de ceràmica decorada en verd i manganès.
- 075/14-140-2 Vora de plat de ceràmica decorada en verd i manganès.
- 075/14-140-3 Vora de plat de ceràmica decorada en verd i manganès.
- 075/14-140-4 Vora de plat de ceràmica decorada en verd i manganès.
- 075/14-140-5 Vora de plat de ceràmica decorada en manganès.
- 075/14-140-6 Vora de plat de ceràmica decorada en manganès.
- 075/14-140-7 Base de ceràmica decorada en manganès amb motiu d'asterisc.
- 075/14-140-8 Base de ceràmica decorada en manganès amb motiu d'escut.
- 075/14-140-9 Vora de plat de ceràmica vidriada blanca.

Làmina 14 Materials de l'anivellació u.e. 140

- 075/14-140-10 Vora de plat de ceràmica vidriada blanca.
- 075/14-140-11 Vora d'escudella de ceràmica vidriada blanca.
- 075/14-140-12 Vora de rajola vidriada blanca i blava.
- 075/14-140-13 Vora de ceràmica comuna vidriada.

Làmina 15 Materials de l'anivellació u.e. 140

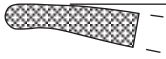
- 075/14-140-14 Vora de gibrell de ceràmica comuna vidriada.
- 075/14-140-15 Vora de poal de ceràmica comuna vidriada.
- 075/14-140-16 Vora d'olla de ceràmica comuna vidriada.
- 075/14-140-17 Vora d'olla de ceràmica comuna oxidada.
- 075/14-140-18 Vora de ceràmica comuna oxidada.

Làmina 16 Materials de l'anivellació u.e. 140

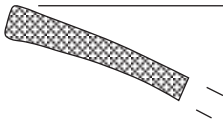
- 075/14-140-19 Vora de plat de ceràmica decorada en verd i manganès.
- 075/14-140-20 Vora de plat de ceràmica decorada en verd i manganès.
- 075/14-140-21 Base de ceràmica decorada en verd i manganès amb motiu floral.
- 075/14-140-22 Perfil sencer de plat de ceràmica vidriada blanca.
- 075/14-140-23 Vora d'escudella de ceràmica comuna vidriada.
- 075/14-140-24 Vora de gerra de ceràmica comuna vidriada.
- 075/14-140-25 Vora d'olla de ceràmica comuna oxidada.

Làmina 17 Materials de les anivellacions u.e. 144, 169, 171 i 172

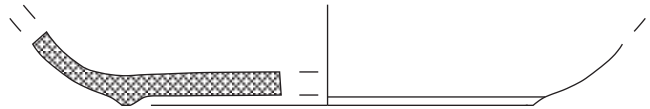
- 075/14-144-1 Vora de cassola de ceràmica comuna vidriada.
- 075/14-169-1 Vora d'olla de ceràmica comuna vidriada.
- 075/14-171-1 Vora de plat de ceràmica valenciana decorada en blau.
- 075/14-172-1 Vora de plat de ceràmica comuna oxidada.



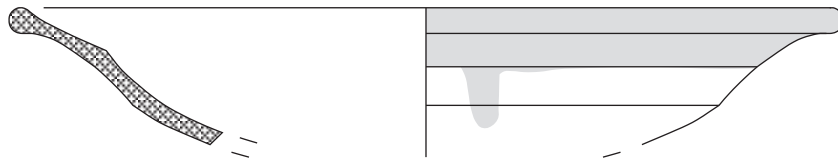
075/14-100-1



075/14-105-1



075/14-130-1



075/14-138-1

0 10 cm

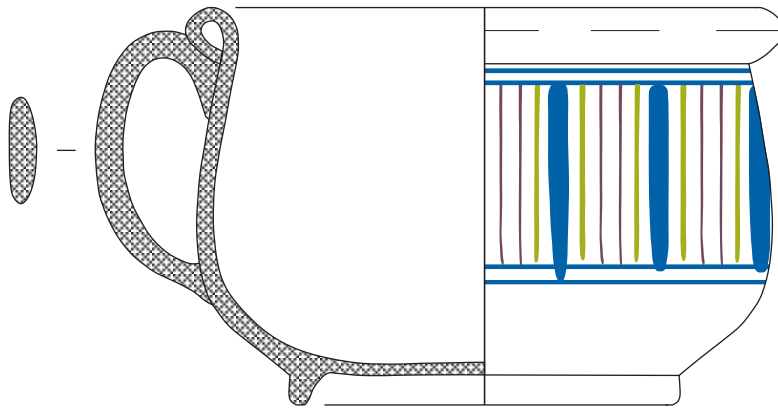


CODEX
Arqueologia i
Patrimoni

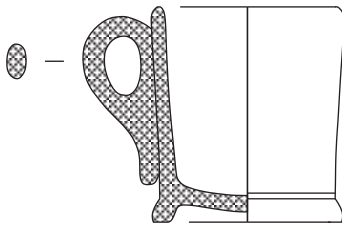
INTERVENCIÓ: C/. de Petritxol, 1. Codi: 075/14

LÀM.

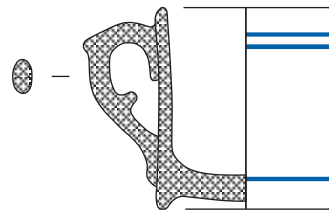
1



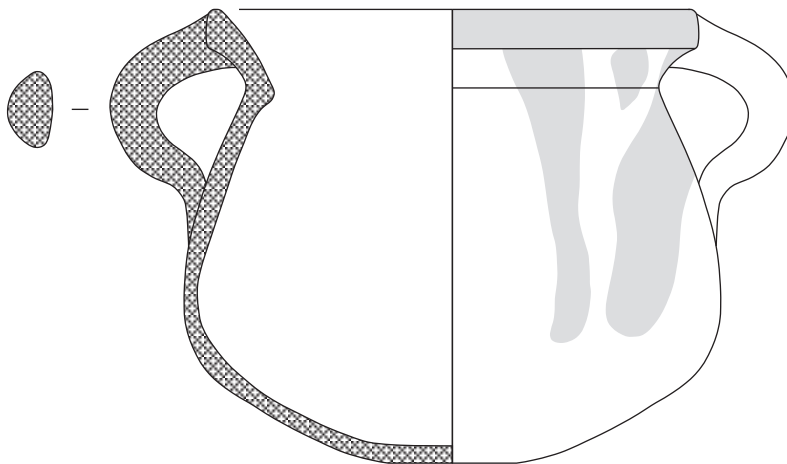
075/14-124-4



075/14-124-2



075/14-124-3



075/14-124-1

0

10 cm

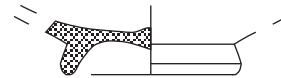
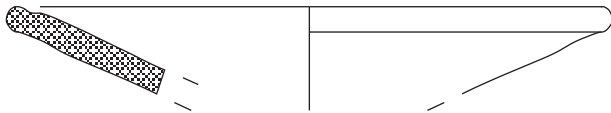
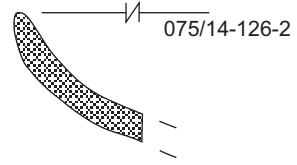


CODEX
Arqueologia i
Patrimoni

INTERVENCIÓ: Carrer de Petritxol, 1. Codi: 075/14
Materials del reompliment de la fossa sèptica U.E. 121

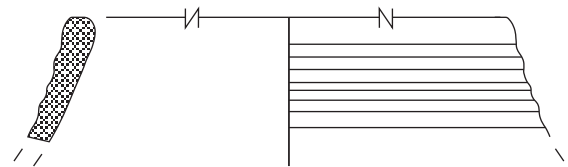
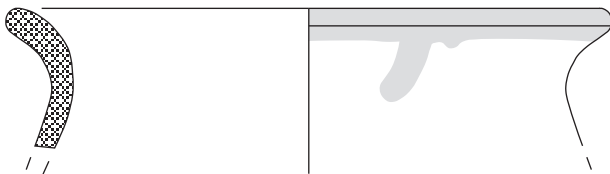
LÀM.

2




075/14-126-1

075/14-126-3

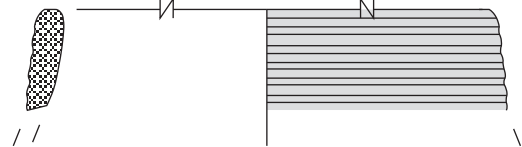
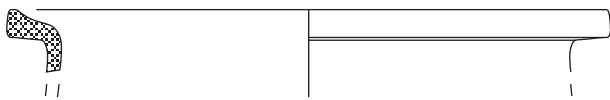


075/14-126-5

075/14-126-6

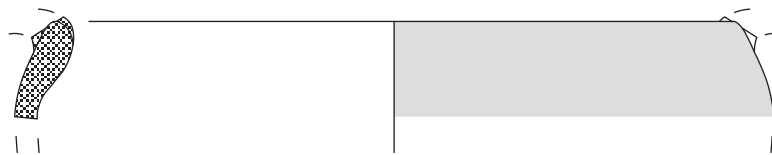


075/14-126-7

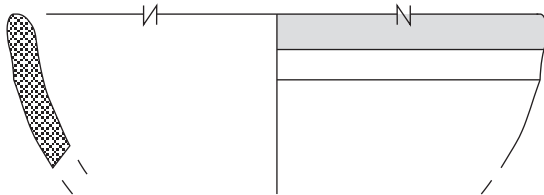


075/14-126-8

075/14-127-3



075/14-127-1



075/14-127-2

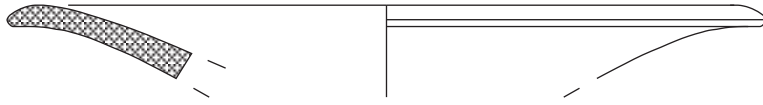


CODEX
Arqueologia i
Patrimoni

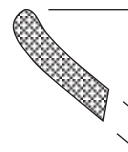
INTERVENCIÓ: Carrer de Petritxol, 1. Codi: 075/14
Materials de les anivellacions U.E. 126 i 127.

LÀM.

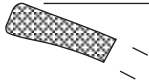
3



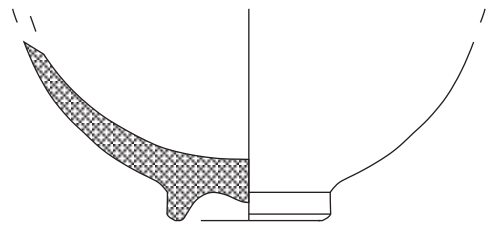
075/14-137-1



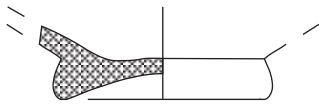
075/14-137-2



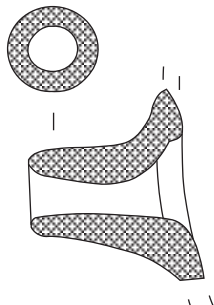
075/14-137-3



075/14-137-5



075/14-137-6



075/14-137-7

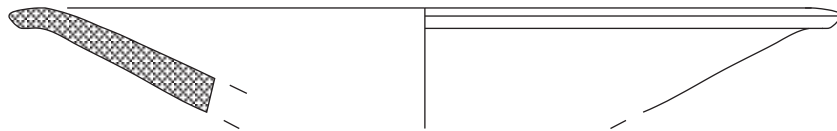


CODEX
Arqueologia i
Patrimoni

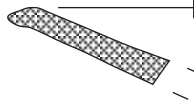
INTERVENCIÓ: Carrer de Petritxol, 1. Codi: 075/14
Materials de l'anivellació U.E. 137

LÀM.

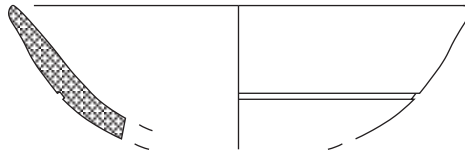
4



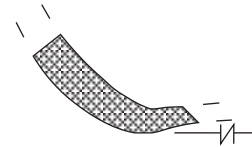
075/14-156-3



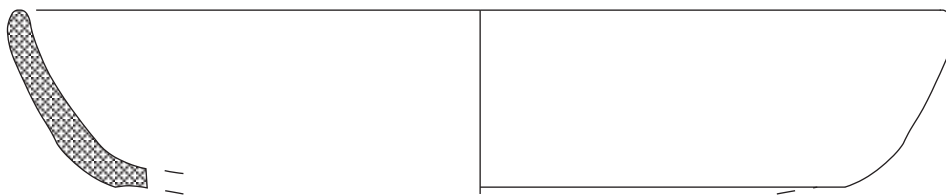
075/14-156-1



075/14-156-4



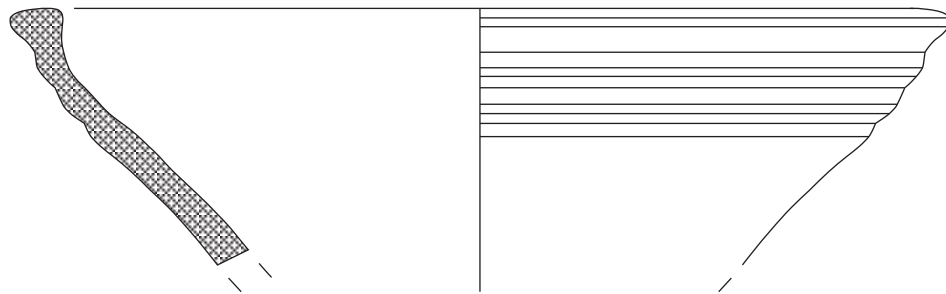
075/14-156-2



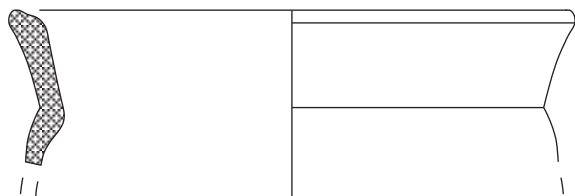
075/14-156-5



075/14-156-6

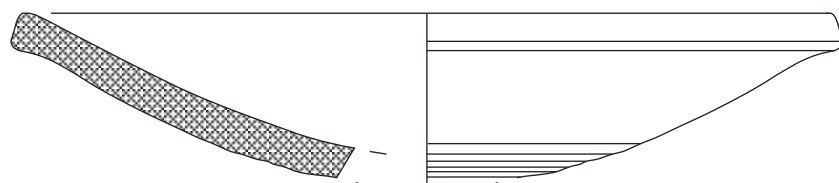


075/14-156-8

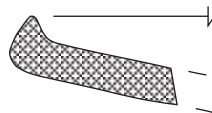


075/14-156-7

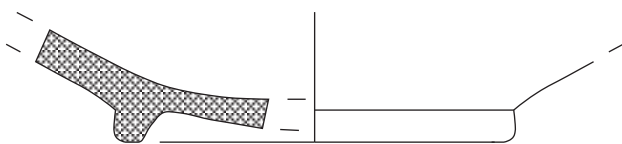





075/14-129-1



075/14-129-3



075/14-129-2



075/14-129-5

0

10 cm

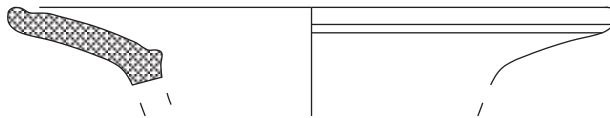


CODEX
Arqueologia i
Patrimoni

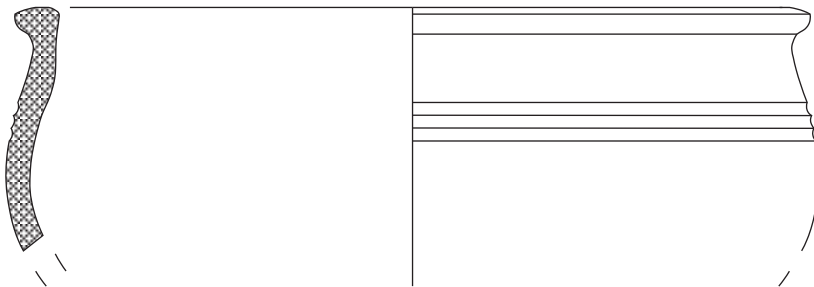
INTERVENCIÓ: Carrer de Petritxol, 1. Codi: 075/14
Materials integrats a l'obra del pou U.E. 129

LÀM.

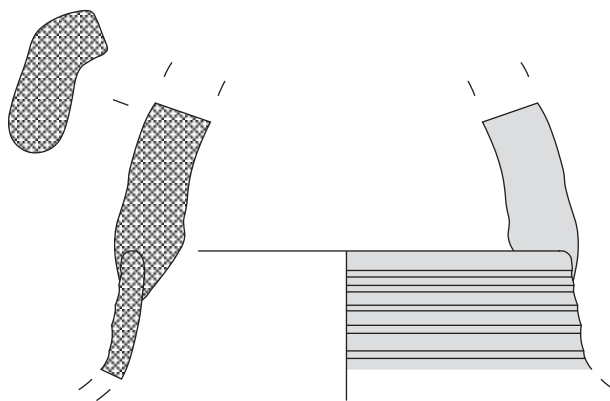
6



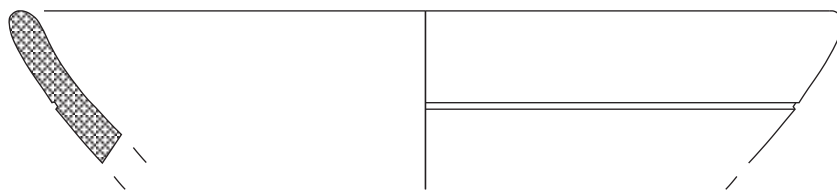
075/14-142-1



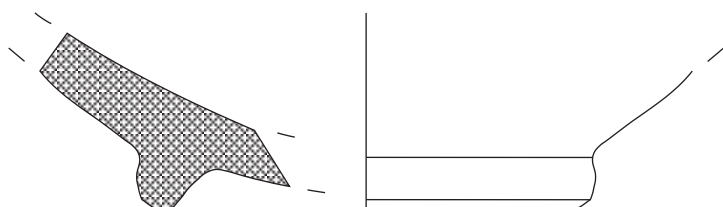
075/14-142-3



075/14-146-2



075/14-143-1



075/14-143-2



CODEX
Arqueologia i
Patrimoni


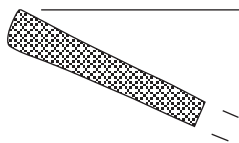
INTERVENCIÓ: Carrer de Petritxol, 1. Codi: 075/14
Materials de les anivellacions U.E. 142 i 146 i del mur U.E. 143.

LÀM.

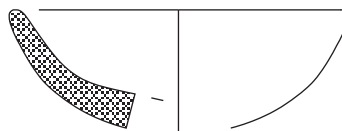
7



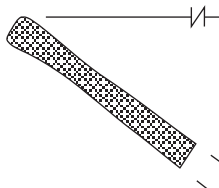
075/14-159-2




075/14-159-1



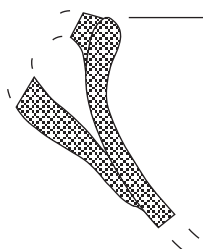
075/14-157-2



075/14-157-1



075/14-157-3



075/14-157-4



0 10 cm

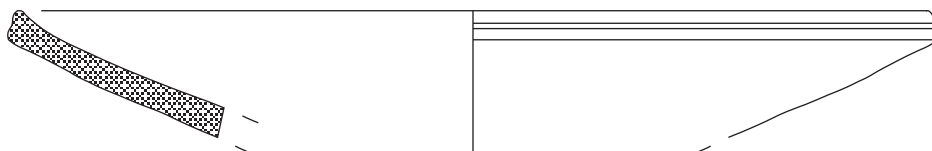


CODEX
Arqueologia i
Patrimoni

INTERVENCIÓ: Carrer de Petritxol, 1. Codi: 075/14
Materials de les anivellacions U.E. 157 i 159

LÀM.

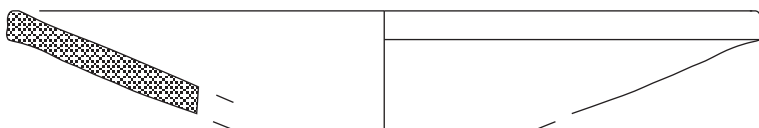
8



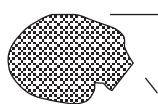
075/14-155-1




075/14-155-4



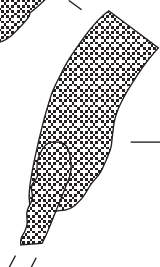
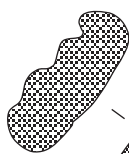
075/14-155-2



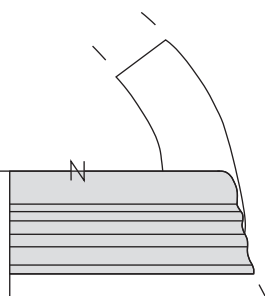
075/14-155-3



075/14-155-6



075/14-155-5



0

10 cm

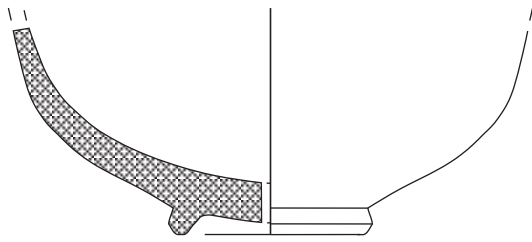


CODEX
Arqueologia i
Patrimoni


INTERVENCIÓ: Carrer de Petritxol, 1. Codi: 075/14
Materials del reompliment del retall U.E. 167

LÀM.

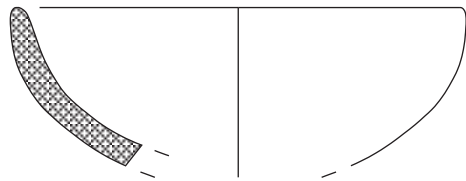
9



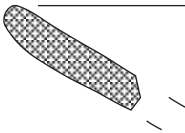
075/14-122-1



075/14-122-3




075/14-122-4



075/14-122-2



075/14-122-5



075/14-122-6

0 10 cm

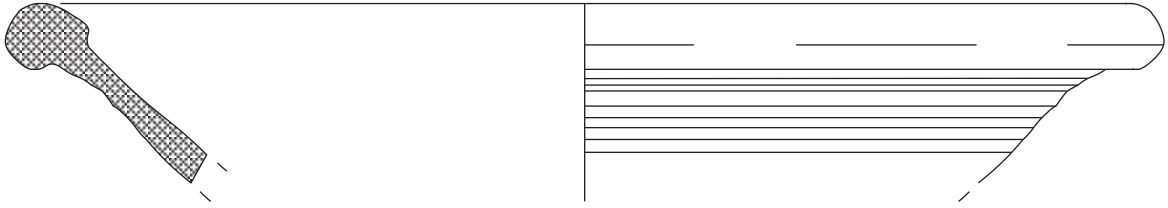


CODEX
Arqueologia i
Patrimoni

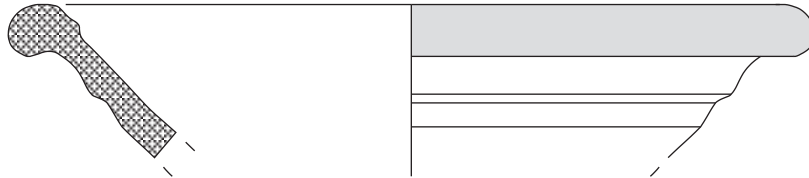
INTERVENCIÓ: Carrer de Petritxol, 1. Codi: 075/14
Materials integrats a l'obra de la fonamentació U.E. 122

LÀM.

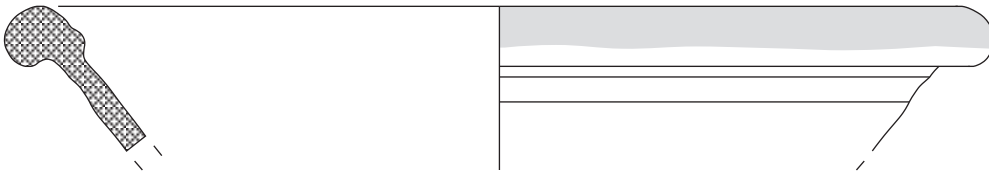
10



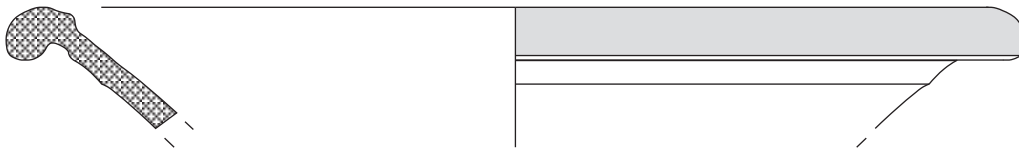
075/14-129-4



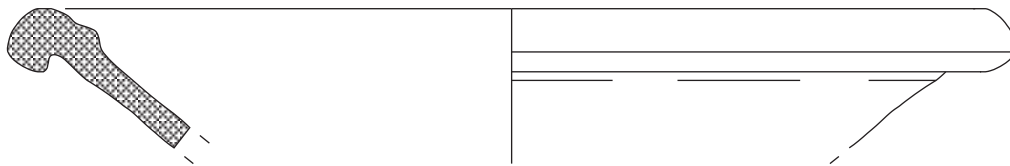
075/14-135-1



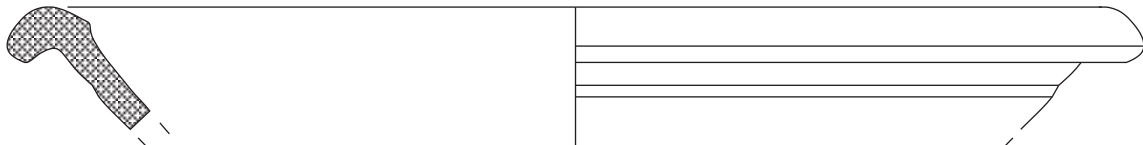
075/14-142-2



075/14-151-1



075/14-159-3



075/14-164-1

0

15 cm

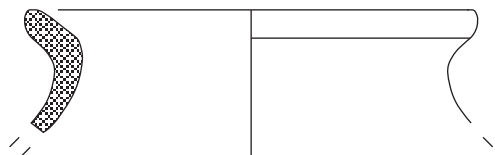


CODEX
Arqueologia i
Patrimoni

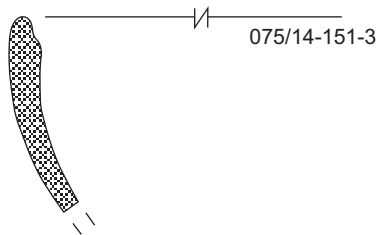
INTERVENCIÓ: Carrer de Petritxol, 1. Codi: 075/14
Gibrells de diverses U.E.

LÀM.

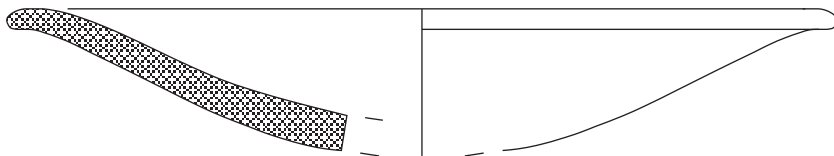
11




075/14-151-2



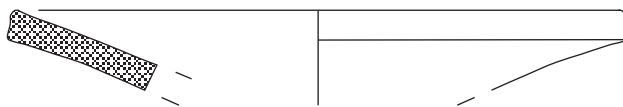
075/14-151-3



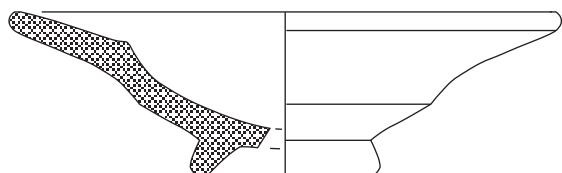
075/14-151-4



075/14-151-7



075/14-151-6



075/14-151-5

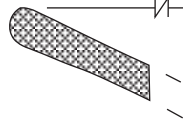


CODEX
Arqueologia i
Patrimoni

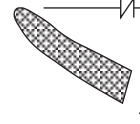
INTERVENCIÓ: Carrer de Petritxol, 1. Codi: 075/14
Materials integrats a l'obra del mur U.E. 151

LÀM.

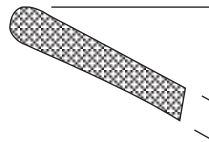
12



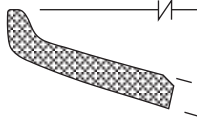

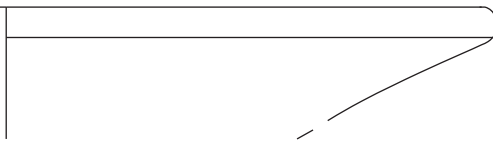
075/14-140-2



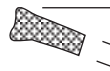
075/14-140-4



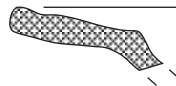
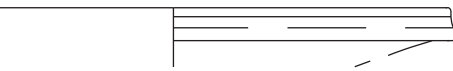
075/14-140-1



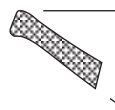

075/14-140-3



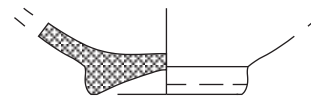
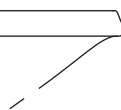
075/14-140-6



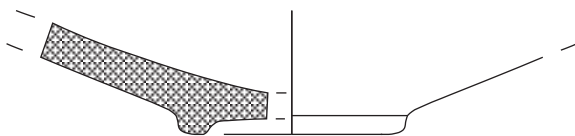
075/14-140-9



075/14-140-5



075/14-140-7



075/14-140-8

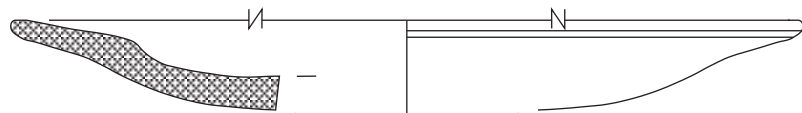


CODEX
Arqueologia i
Patrimoni

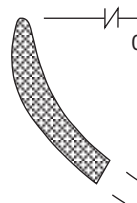
INTERVENCIÓ: Carrer de Petritxol, 1. Codi: 075/14
Materials de l'anivellació U.E. 140

LÀM.

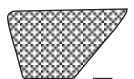
13



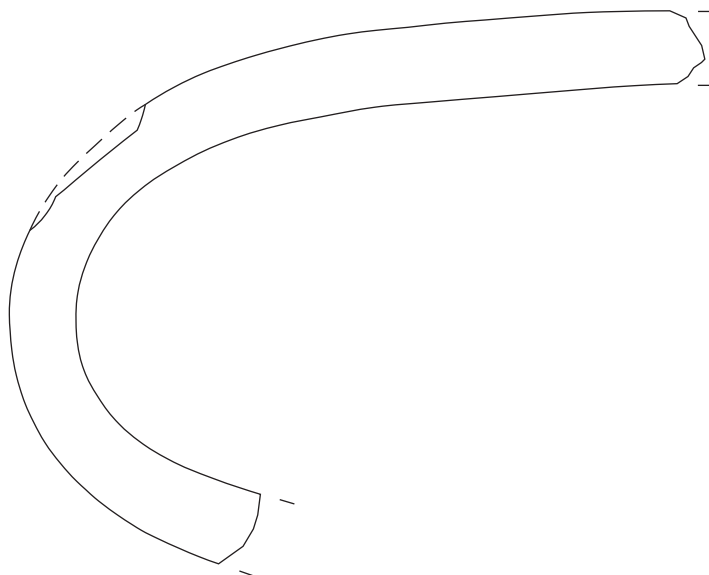
075/14-140-10



075/14-140-11



075/14-140-12



075/14-140-13

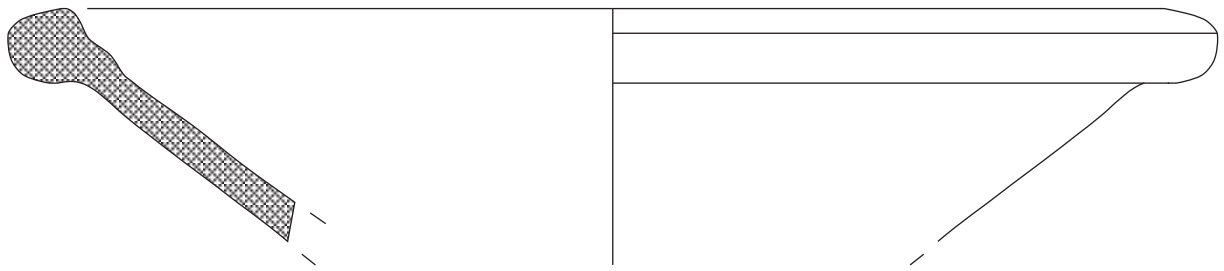


CODEX
Arqueologia i
Patrimoni

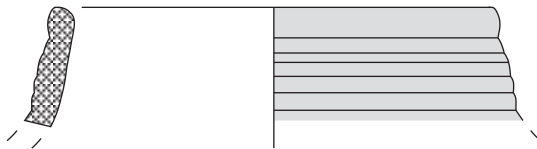
INTERVENCIÓ: Carrer de Petritxol, 1. Codi: 075/14
Materials de l'anivellació U.E. 140

LÀM.

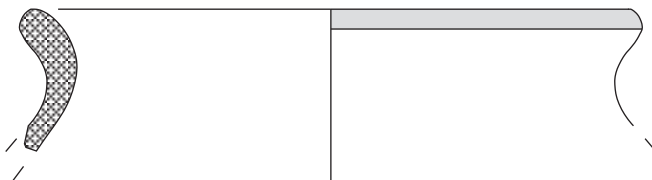
14



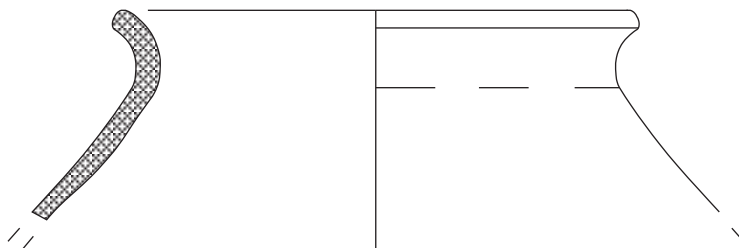
075/14-140-14



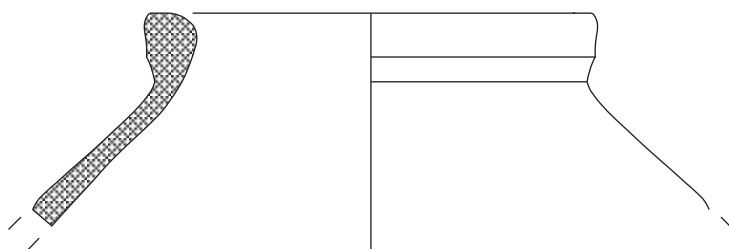
075/14-140-15



075/14-140-16



075/14-140-17



075/14-140-18

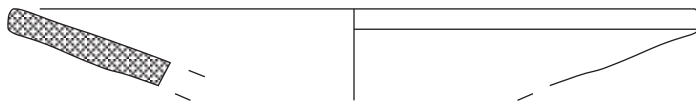


CODEX
Arqueologia i
Patrimoni

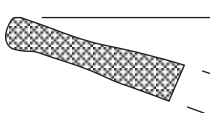
INTERVENCIÓ: Carrer de Petritxol, 1. Codi: 075/14
Materials de l'anivellació U.E. 140

LÀM.

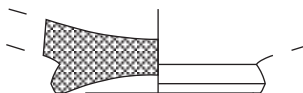
15



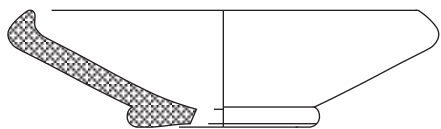
075/14-140-19



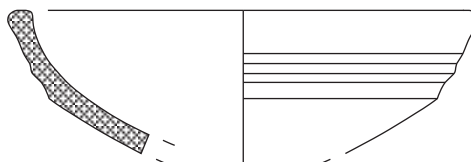
075/14-140-20



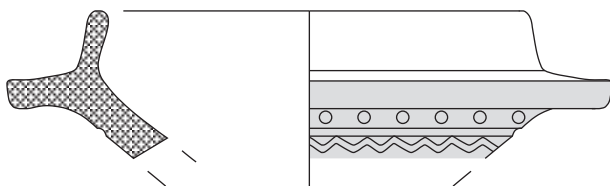
075/14-140-21



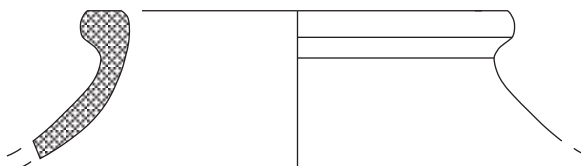
075/14-140-22



075/14-140-23



075/14-140-24



075/14-140-25

0 10 cm




CODEX
Arqueologia i
Patrimoni

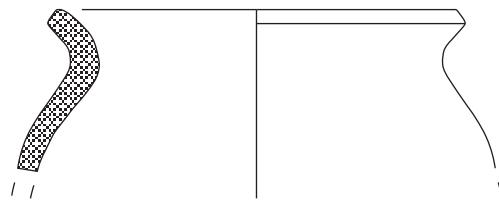
INTERVENCIÓ: Carrer de Petritxol, 1. Codi: 075/14
Materials de l'anivellació U.E. 140

LÀM.

16



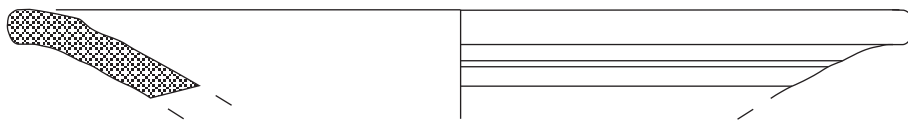
075/14-144-1



075/14-169-1



075/14-171-1



075/14-172-1

0 10 cm



CODEX
Arqueologia i
Patrimoni

INTERVENCIÓ: Carrer de Petritxol, 1. Codi: 075/14
Materials de les anivellacions U.E. 144, 169, 171 i 172

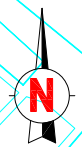
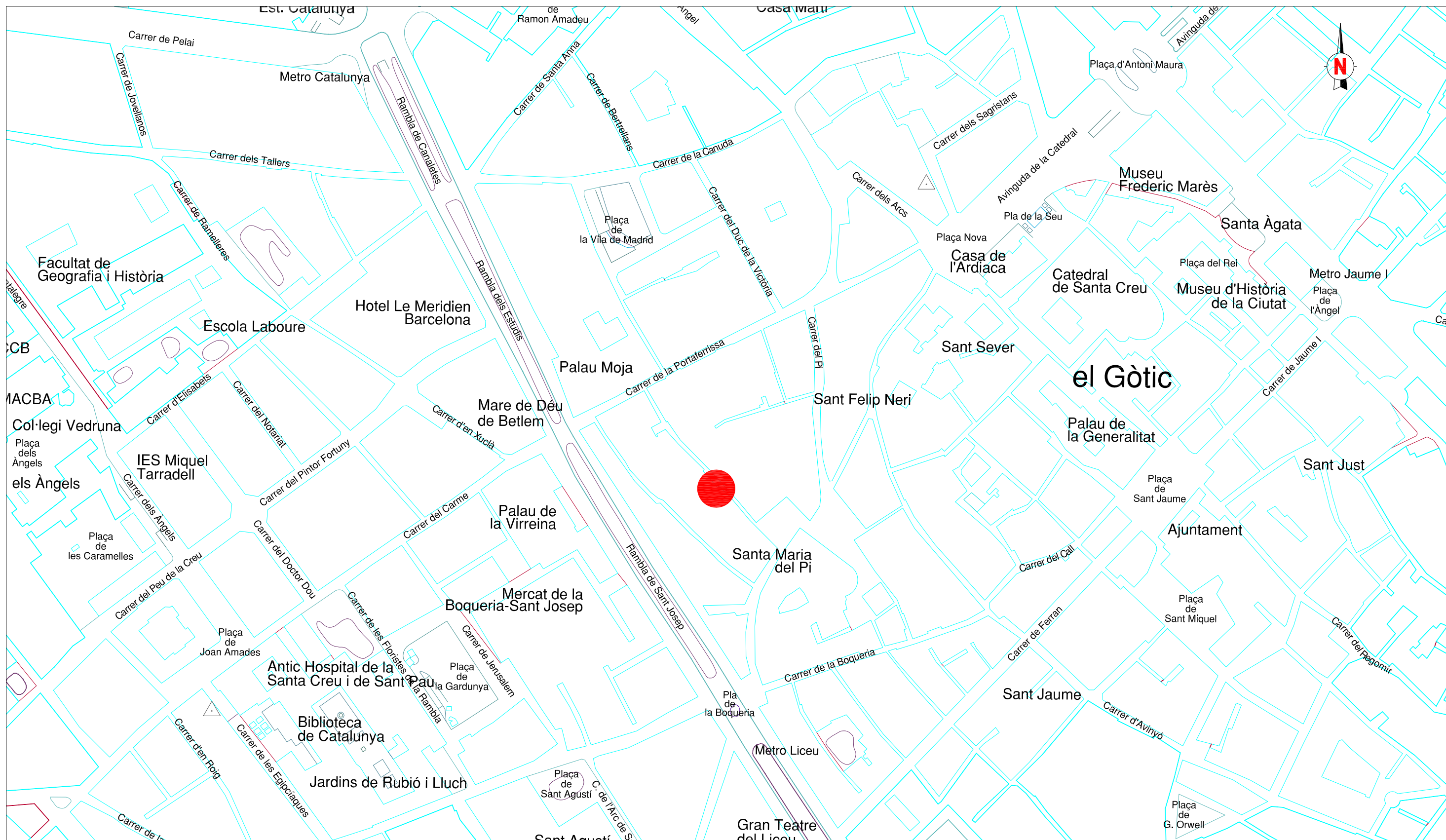
LÀM.

17



- Planimetria

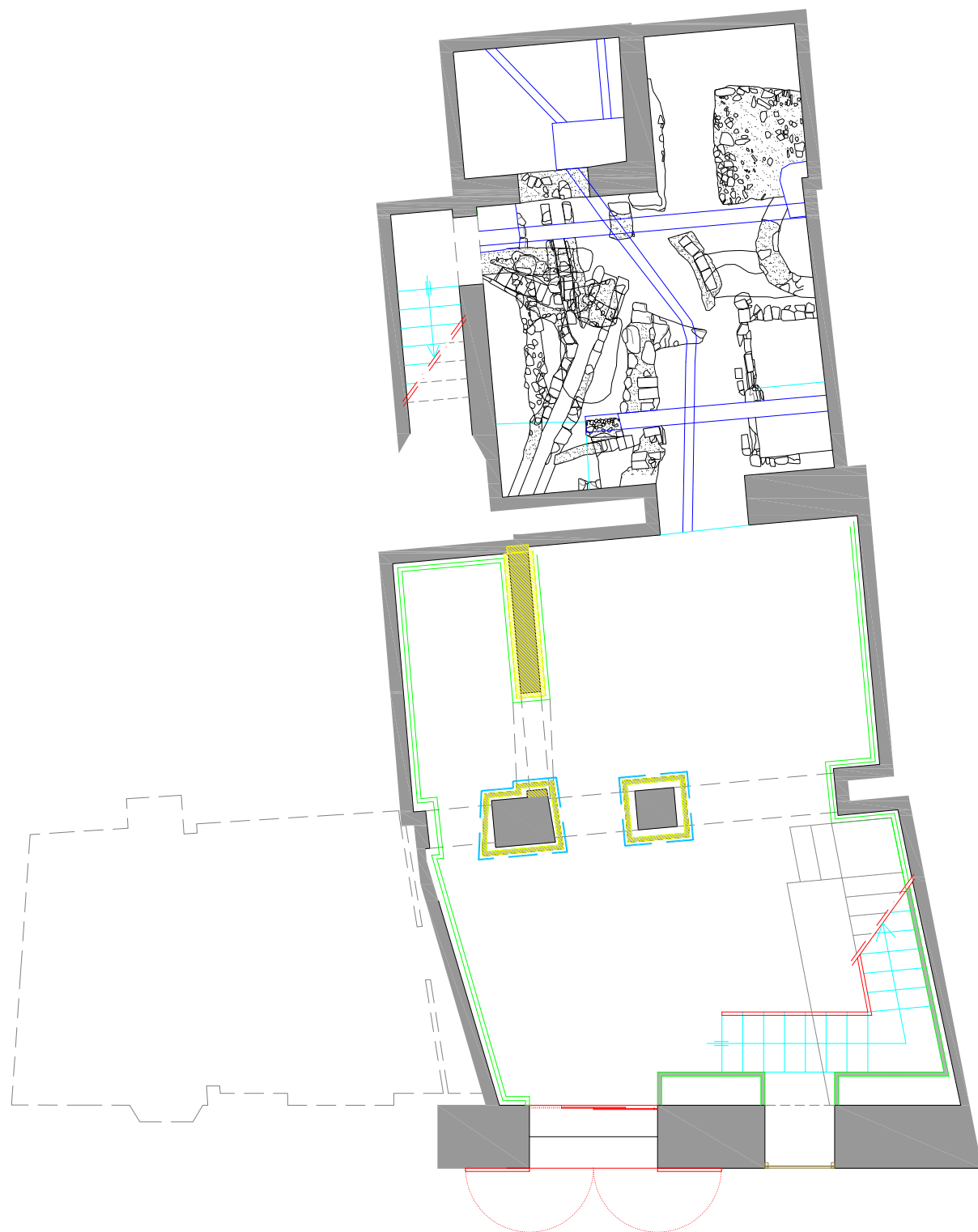
Llistat planimètric:

- Plànol 1 Situació de l'edifici al tramut urbà. (E. 1:1000)
- Plànol 2 Planta general de les restes arqueològiques a l'edifici. (E. 1:100)
- Plànol 3 Planta en detall de les estructures d'època contemporània i moderna. (E. 1:50)
- Plànol 4 Planta en detall de les estructures d'època baixmedieval. (E. 1:50)
- Plànol 5 Secció A – A'. (E. 1:20)
- Plànol 6 Secció B – B'. (E. 1:20)
- Plànol 7 Secció C – C'. (E. 1:20)



CARRER DE PETRITXOL, 1
 Plaça BARCELONA (BARCELONÈS)



INTERVENCIÓ	Intervenció arqueològica al carrer de Petritxol, 1. Districte de Ciutat vella. Barcelona. Codi 075/14.		
TÍTOL DEL PLÀNOL	Plànol de situació de l'edifici		
 <small>CARRER LLULL 57-59 08005 BARCELONA T. 935531587 F. 935531588 E-mail: codexbcn@codex.cat</small>	Autors: Rafael Piera		Direcció arqueològica: Daniel Giner
	<small>DIN A3 Escala: 1:3000</small> 		

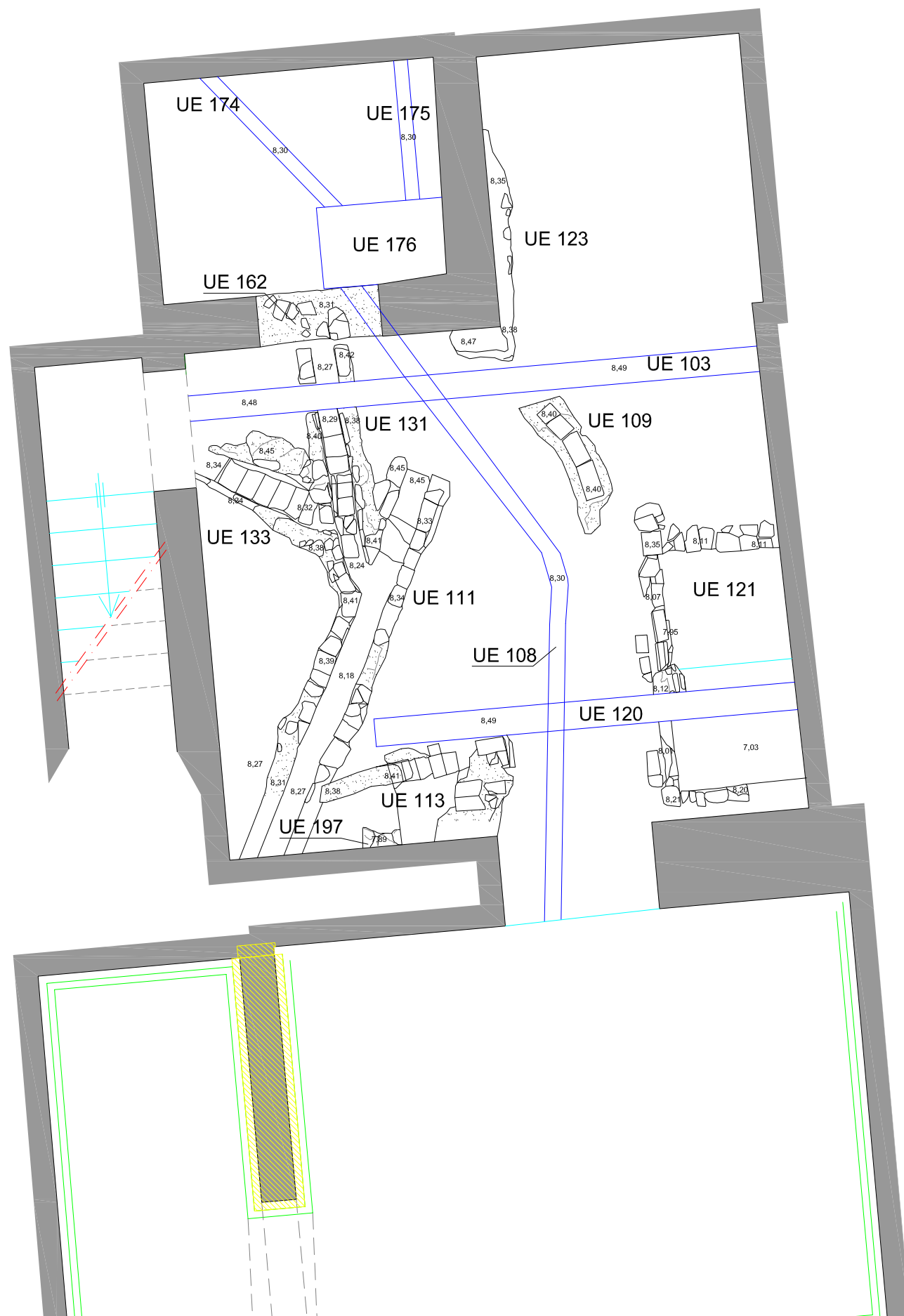
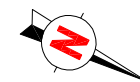


Carrer de Petritxol

CARRER DE PETRITXOL, 1

BARCELONA (BARCELONÈS)

INTERVENCIÓ	Intervenció arqueològica carrer de Petritxol, 1. Districte de Ciutat vella. Barcelona. Codi 075/14.			
TÍTOL DEL PLÀNOL	Planta general de les estructures arqueològiques a l'edifici			
 <small>CARRER LLULL 57-59 08005 BARCELONA</small> <small>T. 935531587 F. 935531588 E-mail: codexben@codex.cat</small>	Autors: Rafael Piera			
	Direcció arqueològica: Daniel Giner			
DIN A3	Escala: 1:100		Data: Octubre 2014	Núm. 2




CARRER DE PETRITXOL, 1

BARCELONA (BARCELONÈS)

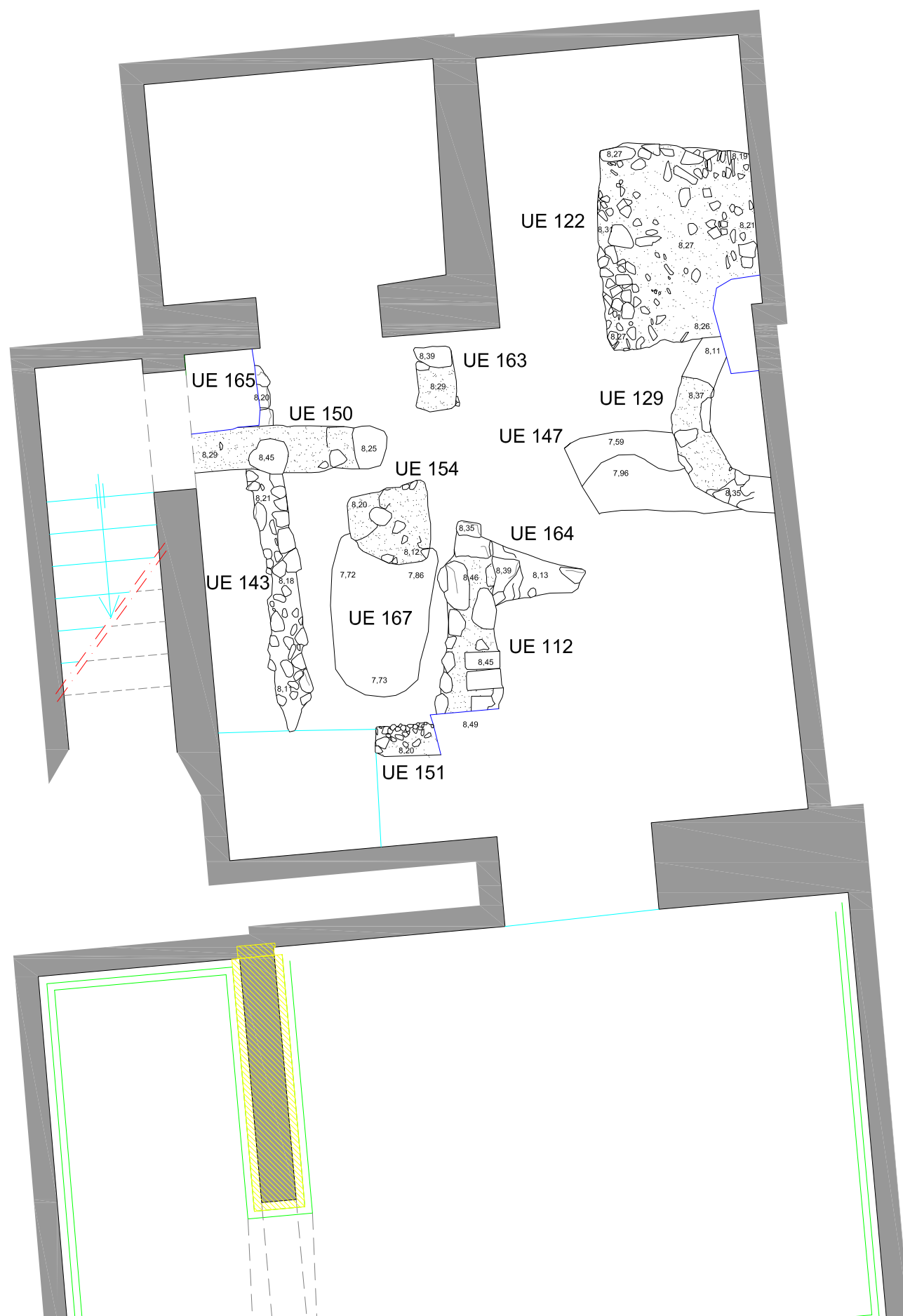
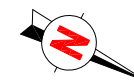
INTERVENCIÓ	Intervenció arqueològica carrer de Petritxol, 1. Districte de Ciutat vella. Barcelona. Codi 075/14.
-------------	-----------------------------------------------------------------------------------------------------

TÍTOL DEL PLÀNOL	Planta detall de les estructures època contemporànea i moderna
------------------	----------------------------------------------------------------

	Autors: Rafael Piera
---------------------------------------------------------------------------------------	-------------------------


Direcció arqueològica: Daniel Giner

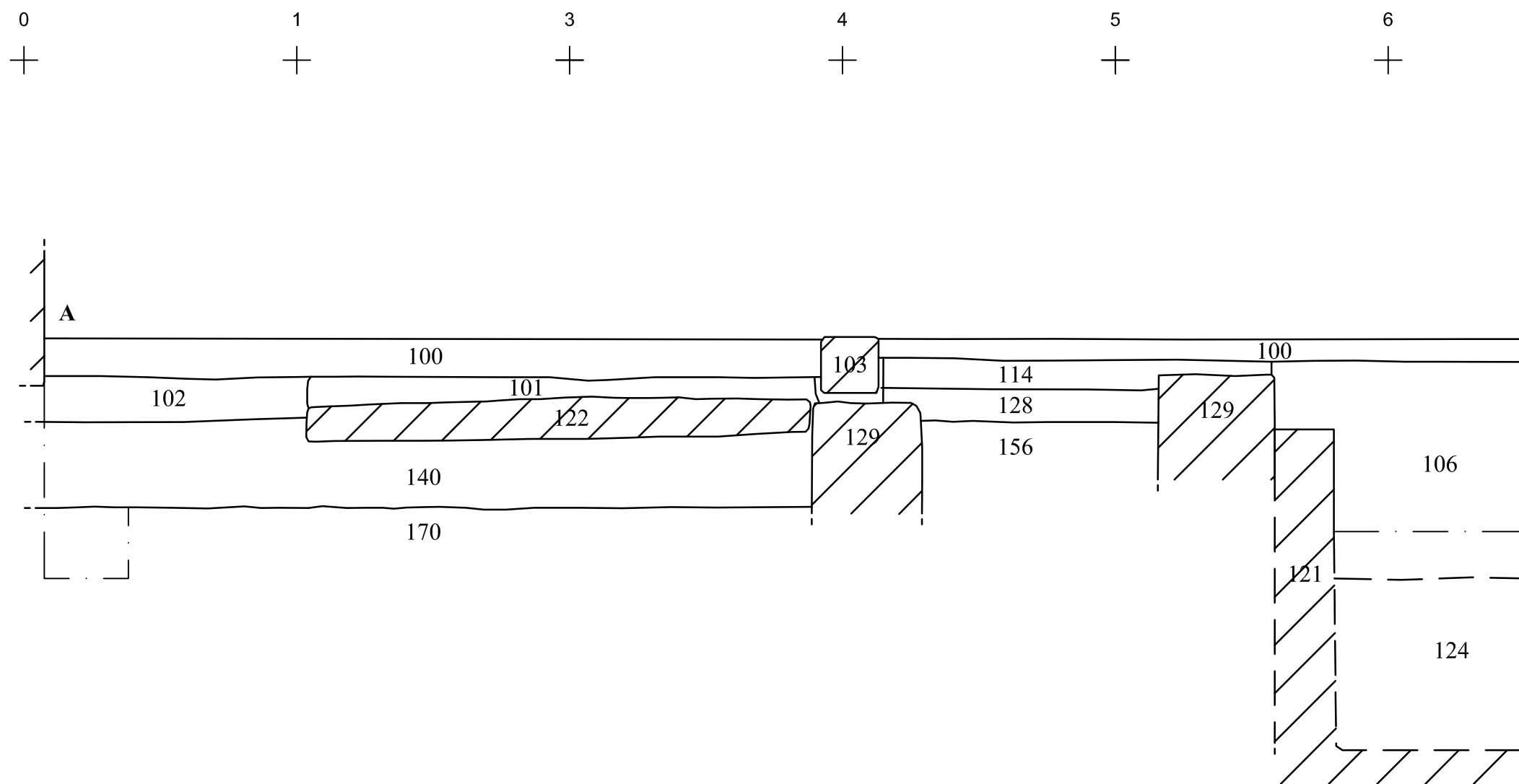
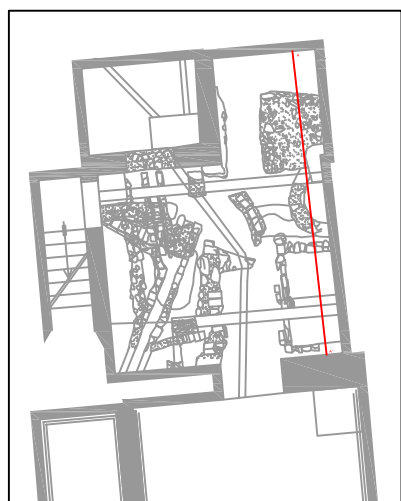
CARRER LLULL 57-59 T. 935531587 F. 935531588
08005 BARCELONA E-mail: codexben@codex.cat



CARRER DE PETRITXOL, 1

BARCELONA (BARCELONÈS)

INTERVENCIÓ	Intervenció arqueològica carrer de Petritxol, 1. Districte de Ciutat vella. Barcelona. Codi 075/14.			
TÍTOL DEL PLÀNOL	Planta detall de les estructures època baix medieval			
 CARRER LLULL 57-59 08005 BARCELONA T 935531587 F 935531588 E-mail: codexben@codex.cat	Autors: Rafael Piera			
	Direcció arqueològica: Daniel Giner			
DIN A3	Escala: 1:50	0 2,5 m	Data: Octubre 2014	Núm. 4



DIRECCIÓ ARQUEOLÒGICA

Daniel Giner Iranzo

AUTOR

Daniel Giner Iranzo

CODEX
ARQUEOLOGIA I PATRIMONI

DIN A3 Escala: 1:20

INTERVENCIÓ

Carrer de Petritxol, 1
(Barcelona, Barcelonès). Codi: 075/14



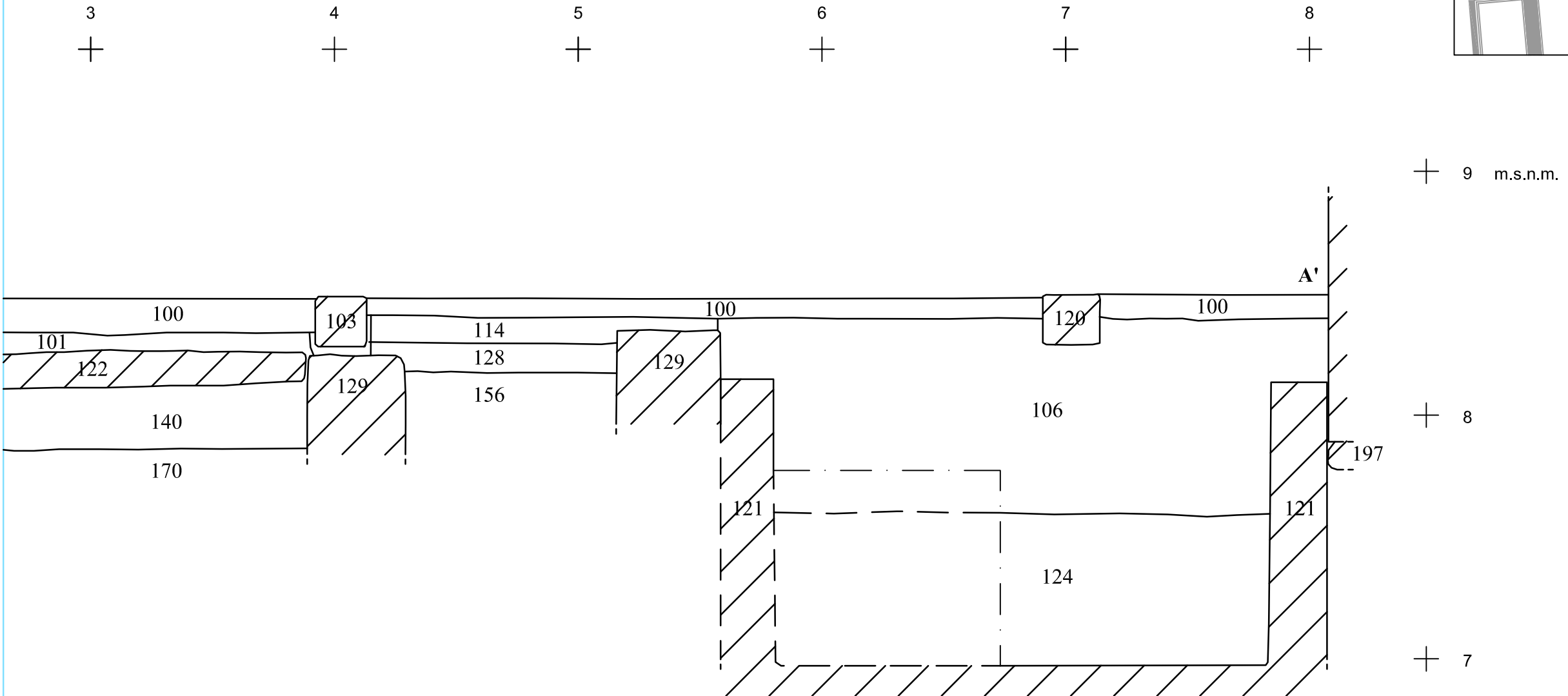
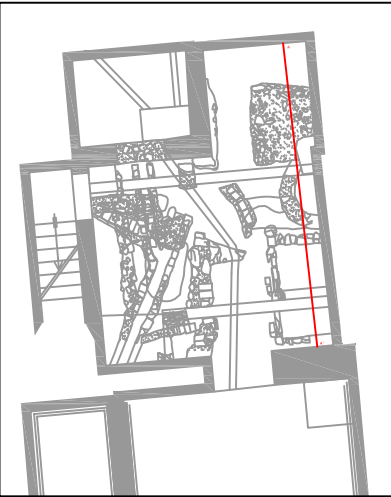
NOM DEL PLÀNOL

Secció A - A'

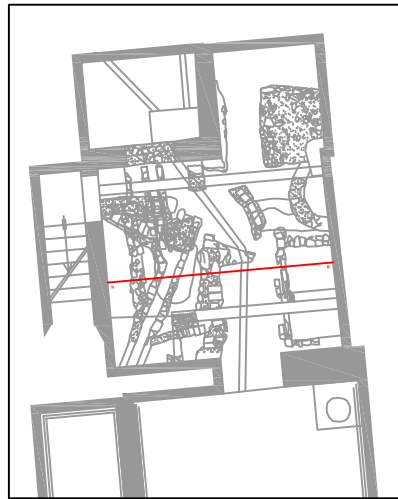
Data: Octubre 2014

Núm.

5.1



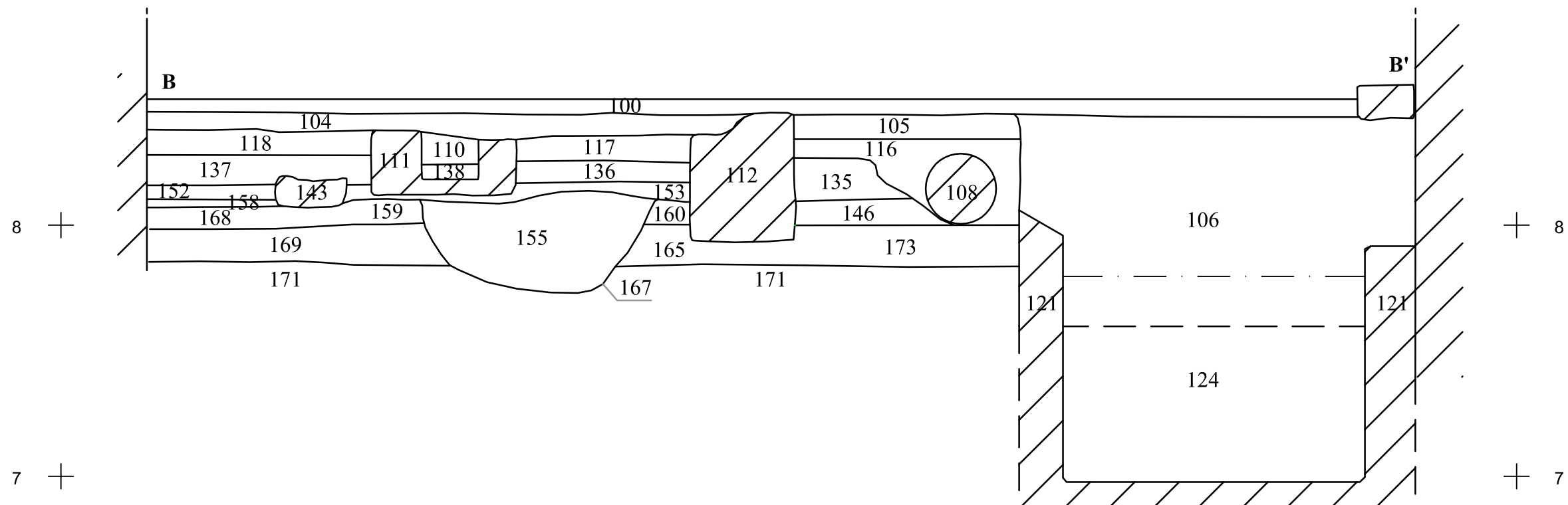
DIRECCIÓ ARQUEOLÒGICA Daniel Giner Iranzo	AUTOR Daniel Giner Iranzo		INTERVENCIÓ	NOM DEL PLÀNOL	Núm.
			Carrer de Petritxol, 1 (Barcelona, Barcelonès). Codi: 075/14	Secció A - A'	5.2
		DIN A3 Escala: 1:20		Data: Octubre 2014	



0 + 1 + 3 + 4 + 5 + 6 +

m.s.n.m. 9 +

+ 9 m.s.n.m.



DIRECCIÓ ARQUEOLÒGICA

Daniel Giner Iranzo

AUTOR

Daniel Giner Iranzo

CODEX
ARQUEOLOGIA I PATRIMONI

DIN A3 Escala: 1:20

INTERVENCIÓ

Carrer de Petritxol, 1
(Barcelona, Barcelonès). Codi: 075/14



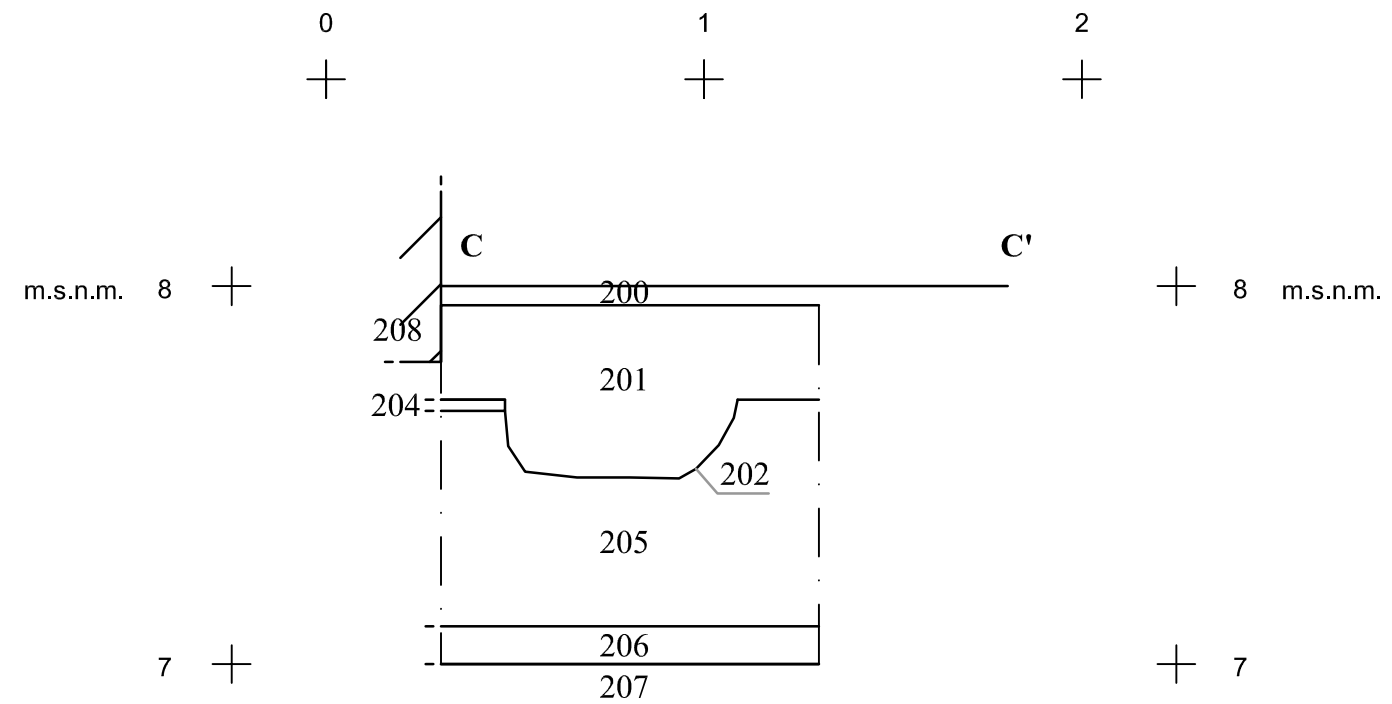
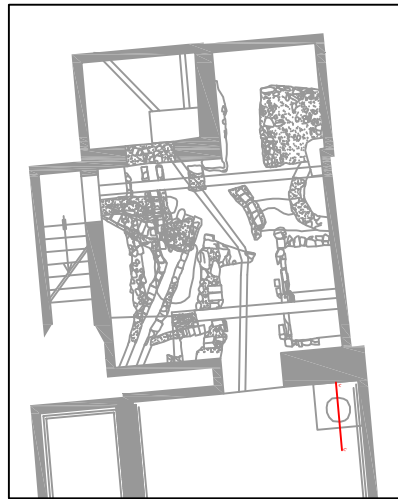
NOM DEL PLÀNOL

Secció B - B'

Data: Octubre 2014

Núm.

6



DIRECCIÓ ARQUEOLÒGICA

Daniel Giner Iranzo

AUTOR


Daniel Giner Iranzo



DIN A3 Escala: 1:20

INTERVENCIÓ

Carrer de Petritxol, 1
(Barcelona, Barcelonès). Codi: 075/14



NOM DEL PLÀNOL

Secció C - C'

Data: Octubre 2014

Núm.

7

- Fitxes de registre de les unitats estratigràfiques

Definició UE		Textura		Composició		Sector		100	
Estrat		Solta		Geològica Argila		Zona		Foto. Plan.	
		Color		Orgànica				001	
				Artificial		ceràmica, material constructiu, plàstics		008	
Relacions Físiques		Igual a		Datació		Criteri datació		009	
Cobreix a		Cobert per		fin. s. XX-XXI				010	
101-102-104-105-106-108-11				Interpretació		Anivellació.		011	
Farceix a		Farcit per		Observacions				012	
Talla a		Tallat per							
Es recolza en		Se li recolza		Afecció No <input type="checkbox"/> Si <input type="checkbox"/> % <input type="checkbox"/> Tipus <input type="checkbox"/>					
Es lliura		Se li lliura		Cotes Sup. <input type="text"/>		Cotes Inf. <input type="text"/>			
103-120									

Definició UE		Textura		Composició		Sector		101	
Estrat		Compacta		Geològica Argila		Zona		Foto. Plan.	
		Color		Orgànica				002	
		Vermellós		Artificial				003	
Relacions Físiques		Igual a		Datació		Criteri datació			
Cobreix a		Cobert per		fin. s. XX-XXI					
122		100		Interpretació		Anivellació.			
Farceix a		Farcit per		Observacions					
Talla a		Tallat per							
Es recolza en		Se li recolza		Afecció No <input type="checkbox"/> Si <input type="checkbox"/> % <input type="checkbox"/> Tipus <input type="checkbox"/>					
Es lliura		Se li lliura		Cotes Sup. 8,34		Cotes Inf. <input type="text"/>			

Definició UE		Textura		Composició		Sector		102	
Estrat		Solta		Geològica		Zona		Foto. Plan.	
		Color		Orgànica				002	
		Marró Fosc		Artificial				003	
Relacions Físiques		Igual a		Datació		Criteri datació			
Cobreix a		Cobert per		s. XIV					
122-140		100		Interpretació		Anivellació.			
Farceix a		Farcit per		Observacions					
Talla a		Tallat per							
189									
Es recolza en		Se li recolza		Afecció No <input type="checkbox"/> Si <input type="checkbox"/> % <input type="checkbox"/> Tipus <input type="checkbox"/>					
Es lliura		Se li lliura		Cotes Sup. 8,34		Cotes Inf. 8,31 - 8,19			

Definició UE		Textura		Composició		Sector		103	
Estructura		<input type="text"/>		Geològica <input type="text"/>		<input type="text"/>		Foto. Plan.	
		Color <input type="text"/>		Orgànica <input type="text"/>		Zona <input type="text"/>		001	
		<input type="text"/>		Artificial <input type="text"/>		formigó		002	
Relacions Físiques		Igual a		Datació		Criteri datació		003	
Cobreix a		Cobert per		fin. s. XX-XXI <input type="text"/>		<input type="text"/>		004	
Farceix a		Farcit per		Riostra de formigó.				005	
177				Observacions				006	
Talla a		Tallat per		<input type="text"/>				007	
Es recolza en		Se li recolza						008	
Es lliura		Se li lliura		Afecció No <input type="checkbox"/> Si <input type="checkbox"/> % <input type="text"/> Tipus <input type="text"/>				009	
		100		Cotes Sup. 8,49		Cotes Inf. 8,29		010	
								011	
								012	
								015	
								016	

Definició UE		Textura		Composició		Sector		104	
Estrat		Solta <input type="text"/>		Geològica <input type="text"/>		<input type="text"/>		Foto. Plan.	
		Color <input type="text"/>		Orgànica <input type="text"/>		Zona <input type="text"/>			
		<input type="text"/>		Artificial <input type="text"/>		plàstics			
Relacions Físiques		Igual a		Datació		Criteri datació			
Cobreix a		Cobert per		fin. s. XX-XXI <input type="text"/>		<input type="text"/>			
110-111-117-118-130-131-13		100		Anivellació.					
Farceix a		Farcit per		Observacions					
Talla a		Tallat per		<input type="text"/>					
Es recolza en		Se li recolza							
Es lliura		Se li lliura		Afecció No <input type="checkbox"/> Si <input type="checkbox"/> % <input type="text"/> Tipus <input type="text"/>					
				Cotes Sup. 8,45		Cotes Inf. 8,43			

Definició UE		Textura		Composició		Sector		105	
Estrat		Solta <input type="text"/>		Geològica <input type="text"/>		<input type="text"/>		Foto. Plan.	
		Color <input type="text"/>		Orgànica <input type="text"/>		Zona <input type="text"/>			
		<input type="text"/>		Artificial <input type="text"/>		plàstics			
Relacions Físiques		Igual a		Datació		Criteri datació			
Cobreix a		Cobert per		fin. s. XX-XXI <input type="text"/>		<input type="text"/>			
109-114-115-116		100		Anivellació.					
Farceix a		Farcit per		Observacions					
Talla a		Tallat per		<input type="text"/>					
Es recolza en		Se li recolza							
Es lliura		Se li lliura		Afecció No <input type="checkbox"/> Si <input type="checkbox"/> % <input type="text"/> Tipus <input type="text"/>					
				Cotes Sup. 8,45		Cotes Inf. 8,41			

Definició UE		Textura		Composició		Sector		106	
Estrat		Solta		Geològica		Zona		Foto. Plan.	
		Color		Orgànica				013	
				Artificial		material constructiu, ceràmica, plàstics		014	
Relacions Físiques		Igual a		Datació		Criteri datació			
Cobreix a 124		Cobert per 100		fin. s. XX-XXI					
Farceix a 121		Farcit per		Interpretació		Reompliment d'enderroc de la fossa sèptica u.e. 121.			
Talla a		Tallat per		Observacions					
Es recolza en		Se li recolza							
Es lliura		Se li lliura		Afecció No <input type="checkbox"/> Si <input type="checkbox"/> % <input type="checkbox"/> Tipus <input type="checkbox"/>					
				Cotes Sup. 8,40		Cotes Inf. 7,60			

Definició UE		Textura		Composició		Sector		107	
Retall		Color		Geològica		Zona		Foto. Plan.	
				Orgànica					
				Artificial					
Relacions Físiques		Igual a		Datació		Criteri datació			
Cobreix a		Cobert per		fin. s. XX-XXI					
Farceix a		Farcit per 106		Interpretació		Retall produït per l'enderroc de la coberta de la fossa sèptica u.e. 121.			
Talla a		Tallat per		Observacions					
Es recolza en		Se li recolza							
Es lliura		Se li lliura		Afecció No <input type="checkbox"/> Si <input type="checkbox"/> % <input type="checkbox"/> Tipus <input type="checkbox"/>					
				Cotes Sup.		Cotes Inf.			

Definició UE		Textura		Composició		Sector		108	
Estructura		Color		Geològica		Zona		Foto. Plan.	
				Orgànica				015	
				Artificial		plàstic		016	
Relacions Físiques		Igual a		Datació		Criteri datació		017	
Cobreix a		Cobert per 100		fin. s. XX-XXI				018	
Farceix a 125		Farcit per		Interpretació		Canonada de PVC de desguàs de latrina.		019	
Talla a		Tallat per		Observacions		Orientació sud - nord. i després sud-oest - nord-est.		028	
Es recolza en 176		Se li recolza						029	
Es lliura		Se li lliura		Afecció No <input type="checkbox"/> Si <input type="checkbox"/> % <input type="checkbox"/> Tipus <input type="checkbox"/>				030	
				Cotes Sup. 8,30		Cotes Inf. 8,15		031	
								032	
								033	
								036	
								050	
								051	

Definició UE		Textura	Composició		Sector	109
Estructura		<input type="text"/>	Geològica	<input type="text"/>	<input type="text"/>	
		Color	Orgànica	<input type="text"/>	Zona	
		<input type="text"/>	Artificial	material constructiu, morter	<input type="text"/>	015
Relacions Físiques		Igual a		Datació	Criteri datació	016
Cobreix a	Cobert per			s. XVI - XVIII	<input type="text"/>	017
179	105			Claveguera.		019
Farceix a	Farcit per					028
179						029
Talla a	Tallat per					030
						031
Es recolza en	Se li recolza					032
						033
Es lliura	Se li lliura					034
						050
				Afecció No <input type="checkbox"/> Si <input type="checkbox"/> % <input type="text"/> Tipus <input type="text"/>		051
				Cotes Sup. 8,40	Cotes Inf. <input type="text"/>	059

Definició UE		Textura	Composició		Sector	110
Estrat		Solta	Geològica	<input type="text"/>	<input type="text"/>	
		Color	Orgànica	<input type="text"/>	Zona	
		<input type="text"/>	Artificial	<input type="text"/>	<input type="text"/>	037
Relacions Físiques		Igual a		Datació	Criteri datació	038
Cobreix a	Cobert per			s. XX (post.1912)	<input type="text"/>	039
138	104			Reompliment de la claveguera u.e. 111.		040
Farceix a	Farcit per					041
111						042
Talla a	Tallat per					043
Es recolza en	Se li recolza					
Es lliura	Se li lliura					
				Afecció No <input type="checkbox"/> Si <input type="checkbox"/> % <input type="text"/> Tipus <input type="text"/>		
				Cotes Sup. 8,36	Cotes Inf. 8,24	

Definició UE		Textura	Composició		Sector	111
Estructura		<input type="text"/>	Geològica	<input type="text"/>	<input type="text"/>	
		Color	Orgànica	<input type="text"/>	Zona	
		<input type="text"/>	Artificial	material constructiu, morter	<input type="text"/>	035
Relacions Físiques		Igual a		Datació	Criteri datació	036
Cobreix a	Cobert per			s. XVI - XVIII	<input type="text"/>	037
180	104			Claveguera.		038
Farceix a	Farcit per					039
180	110-138					040
Talla a	Tallat per					041
						042
Es recolza en	Se li recolza					043
	131					044
Es lliura	Se li lliura					045
						046
				Afecció No <input type="checkbox"/> Si <input type="checkbox"/> % <input type="text"/> Tipus <input type="text"/>		047
				Cotes Sup. 8,45 - 8,31	Cotes Inf. 8,26 - 8,07	048

Definició UE		Textura	Composició		Sector	112
Estructura		<input type="text"/>	Geològica	<input type="text"/>	<input type="text"/>	
		Color	Orgànica	<input type="text"/>	Zona	Foto. Plan.
		<input type="text"/>	Artificial	material constructiu, pedres, morter	<input type="text"/>	016
Relacions Físiques		Igual a 163	Datació		Criteri datació	
Cobreix a	Cobert per		Interpretació	s. XIV	<input type="text"/>	018
Farceix a	Farcit per		Mur.			019
185						028
Talla a	Tallat per		Observacions			029
	125-178		Orientació sud-oest - nord-est.			030
Es recolza en	Se li recolza					035
	151-164					036
Es lliura	Se li lliura		Afecció No <input type="checkbox"/> Si <input type="checkbox"/> % <input type="text"/> Tipus <input type="text"/>			044
			Cotes Sup. 8,45 - 8,34 Cotes Inf. 7,94			045
						049
						050
						052
						054

Definició UE		Textura	Composició		Sector	113
Estructura		<input type="text"/>	Geològica	<input type="text"/>	<input type="text"/>	
		Color	Orgànica	<input type="text"/>	Zona	Foto. Plan.
		<input type="text"/>	Artificial	<input type="text"/>	<input type="text"/>	045
Relacions Físiques		Igual a	Datació		Criteri datació	
Cobreix a	Cobert per		Interpretació	s. XVI - XVIII	<input type="text"/>	049
Farceix a	Farcit per		Claveguera.			052
181						054
Talla a	Tallat per		Observacions			063
	178		Orientació nord-oest - sud-est.			064
Es recolza en	Se li recolza					088
Es lliura	Se li lliura		Afecció No <input type="checkbox"/> Si <input type="checkbox"/> % <input type="text"/> Tipus <input type="text"/>			089
			Cotes Sup. 8,42 - 8,31 Cotes Inf. 8,24 - 8,21			

Definició UE		Textura	Composició		Sector	114
Estrat		<input type="text"/>	Geològica	<input type="text"/>	<input type="text"/>	
		Color	Orgànica	<input type="text"/>	Zona	Foto. Plan.
		<input type="text"/>	Artificial	<input type="text"/>	<input type="text"/>	015
Relacions Físiques		Igual a	Datació		Criteri datació	
Cobreix a	Cobert per		Interpretació	fin. s. XX-XXI	<input type="text"/>	016
126-128-129			Anivellació.			017
Farceix a	Farcit per					019
Talla a	Tallat per		Observacions			
Es recolza en	Se li recolza		Afecció No <input type="checkbox"/> Si <input type="checkbox"/> % <input type="text"/> Tipus <input type="text"/>			
Es lliura	Se li lliura		Cotes Sup. 8,41 Cotes Inf. <input type="text"/>			

Definició UE		Textura		Composició		Sector		115	
Estrat				Geològica				Foto. Plan.	
		Color		Orgànica		Zona		015	
				Artificial				016	
Relacions Físiques		Igual a		Datació		Criteri datació		017	
Cobreix a 127		Cobert per 105		fin. s. XX-XXI				019	
Farceix a		Farcit per		Anivellació.					
Talla a		Tallat per		Observacions					
Es recolza en		Se li recolza							
Es lliura		Se li lliura		Afecció No <input type="checkbox"/> Si <input type="checkbox"/> % <input type="checkbox"/> Tipus <input type="checkbox"/>					
				Cotes Sup. 8,39		Cotes Inf. <input type="text"/>			

Definició UE		Textura		Composició		Sector		116	
Estrat				Geològica				Foto. Plan.	
		Color		Orgànica		Zona		018	
				Artificial				019	
Relacions Físiques		Igual a		Datació		Criteri datació			
Cobreix a 135		Cobert per 105		fin. s. XX-XXI					
Farceix a		Farcit per		Anivellació.					
Talla a		Tallat per		Observacions					
Es recolza en		Se li recolza							
Es lliura		Se li lliura		Afecció No <input type="checkbox"/> Si <input type="checkbox"/> % <input type="checkbox"/> Tipus <input type="checkbox"/>					
				Cotes Sup. 8,37		Cotes Inf. <input type="text"/>			

Definició UE		Textura		Composició		Sector		117	
Estrat				Geològica				Foto. Plan.	
		Color		Orgànica		Zona		035	
				Artificial				036	
Relacions Físiques		Igual a		Datació		Criteri datació		037	
Cobreix a 136		Cobert per 104		fin. s. XX-XXI				038	
Farceix a		Farcit per		Anivellació.					
Talla a		Tallat per		Observacions					
Es recolza en		Se li recolza							
Es lliura		Se li lliura		Afecció No <input type="checkbox"/> Si <input type="checkbox"/> % <input type="checkbox"/> Tipus <input type="checkbox"/>		039			
				Cotes Sup. 8,40		Cotes Inf. <input type="text"/>			
						040			

Definició UE		Textura		Composició		Sector		118	
Estrat				Geològica				Foto. Plan.	
		Color		Orgànica		Zona		035	
				Artificial				036	
Relacions Físiques		Igual a		Datació		Criteri datació		037	
Cobreix a 137		Cobert per 104		fin. s. XX-XXI				038	
Farceix a		Farcit per		Anivellació.				039	
Talla a		Tallat per		Observacions				040	
Es recolza en		Se li recolza						041	
Es lliura		Se li lliura		Afecció No <input type="checkbox"/> Si <input type="checkbox"/> % <input type="checkbox"/> Tipus <input type="checkbox"/>					
				Cotes Sup. 8,43		Cotes Inf.			

Definició UE		Textura		Composició		Sector		119	
Estrat				Geològica				Foto. Plan.	
		Color		Orgànica		Zona		063	
				Artificial				064	
Relacions Físiques		Igual a		Datació		Criteri datació			
Cobreix a 113-141		Cobert per 100		fin. s. XX-XXI					
Farceix a		Farcit per		Anivellació.					
Talla a		Tallat per		Observacions					
Es recolza en		Se li recolza							
Es lliura		Se li lliura		Afecció No <input type="checkbox"/> Si <input type="checkbox"/> % <input type="checkbox"/> Tipus <input type="checkbox"/>					
				Cotes Sup. 8,45		Cotes Inf.			

Definició UE		Textura		Composició		Sector		120	
Estructura				Geològica				Foto. Plan.	
		Color		Orgànica		Zona		008	
				Artificial		formigó		009	
Relacions Físiques		Igual a		Datació		Criteri datació		010	
Cobreix a 178		Cobert per 100		fin. s. XX-XXI				011	
Farceix a		Farcit per		Riostra de formigó.				014	
Talla a		Tallat per		Observacions				016	
Es recolza en		Se li recolza						018	
Es lliura		Se li lliura		Afecció No <input type="checkbox"/> Si <input type="checkbox"/> % <input type="checkbox"/> Tipus <input type="checkbox"/>				019	
				Cotes Sup. 8,50		Cotes Inf. 8,30		020	
								021	
								022	
								023	
								024	
								025	

Definició UE		Textura	Composició		Sector	121
Estructura		<input type="text"/>	Geològica	<input type="text"/>	<input type="text"/>	
		Color	Orgànica	<input type="text"/>	Zona	
		<input type="text"/>	Artificial	material Constructiu, pedres, morter		016
Relacions Físiques		Igual a		Datació	Criteri datació	017
Cobreix a	Cobert per			Interpretació	s. XVI - XVIII	018
Farceix a	Farcit per			Fossa sèptica.		019
184	106-124					020
Talla a	Tallat per			Observacions		021
				Orientació sud-oest - nord-est.		022
Es recolza en	Se li recolza			Afecció No <input type="checkbox"/> Si <input type="checkbox"/> % <input type="text"/> Tipus <input type="text"/>		023
Es lliura	Se li lliura			Cotes Sup. 8,14 - 8,06 Cotes Inf. 6,98		024
						025
						026
						027
						028
						029

Definició UE		Textura	Composició		Sector	122
Estructura		<input type="text"/>	Geològica	<input type="text"/>	<input type="text"/>	
		Color	Orgànica	<input type="text"/>	Zona	
		<input type="text"/>	Artificial	pedres, material constructiu, ceràmica,		004
Relacions Físiques		Igual a		Datació	Criteri datació	005
Cobreix a	Cobert per			Interpretació	s. XIV	006
Farceix a	Farcit per			Fonamentació.		007
186	101-102					125
Talla a	Tallat per			Observacions		126
						127
Es recolza en	Se li recolza			Afecció No <input type="checkbox"/> Si <input type="checkbox"/> % <input type="text"/> Tipus <input type="text"/>		128
Es lliura	Se li lliura			Cotes Sup. 8,31 - 8,19 Cotes Inf. 8,17		135
						141

Definició UE		Textura	Composició		Sector	123
Estructura		<input type="text"/>	Geològica	<input type="text"/>	<input type="text"/>	
		Color	Orgànica	<input type="text"/>	Zona	
		<input type="text"/>	Artificial	material constructiu, pedres, morter		004
Relacions Físiques		Igual a		Datació	Criteri datació	005
Cobreix a	Cobert per			Interpretació	s. XVI - XVIII	125
Farceix a	Farcit per			Fonamentació de mur.		135
189	100					141
Talla a	Tallat per			Observacions		
				Orientació sud-oest - nord-est.		
Es recolza en	Se li recolza			Afecció No <input type="checkbox"/> Si <input type="checkbox"/> % <input type="text"/> Tipus <input type="text"/>		
Es lliura	Se li lliura			Cotes Sup. 8,35 Cotes Inf. <input type="text"/>		

Definició UE		Textura		Composició		Sector		124	
Estrat		Llimosa		Llims				Foto. Plan.	
		Color		Geològica		Zona			
		Gris Fosc		Orgànica					
				Artificial		ceràmica, material constructiu, metalls			
Relacions Físiques		Igual a		Datació		Criteri datació			
Cobreix a		Cobert per		prin. s. XIX					
Farceix a		Farcit per		Segon reompliment de la fossa sèptica u.e. 121.					
Talla a		Tallat per		Observacions					
Es recolza en		Se li recolza							
Es lliura		Se li lliura		Afecció No <input type="checkbox"/> Si <input type="checkbox"/> % <input type="checkbox"/> Tipus <input type="checkbox"/>					
				Cotes Sup. 7,60		Cotes Inf. 6,98			

Definició UE		Textura		Composició		Sector		125	
Retall								Foto. Plan.	
		Color		Geològica		Zona		028	
				Orgànica				050	
				Artificial				059	
Relacions Físiques		Igual a		Datació		Criteri datació		060	
Cobreix a		Cobert per		fin. s. XX-XXI				061	
Farceix a		Farcit per		Trinxera de fonamentació de la canonada u.e. 108.					
Talla a		Tallat per		Observacions					
Es recolza en		Se li recolza							
Es lliura		Se li lliura		Afecció No <input type="checkbox"/> Si <input type="checkbox"/> % <input type="checkbox"/> Tipus <input type="checkbox"/>					
				Cotes Sup. <input type="text"/>		Cotes Inf. <input type="text"/>			

Definició UE		Textura		Composició		Sector		126	
Estrat				Argila				Foto. Plan.	
		Color		Geològica		Zona		028	
				Orgànica				029	
				Artificial				030	
Relacions Físiques		Igual a		Datació		Criteri datació		031	
Cobreix a		Cobert per						032	
Farceix a		Farcit per		Anivellació.				033	
Talla a		Tallat per		Observacions				034	
Es recolza en		Se li recolza							
Es lliura		Se li lliura		Afecció No <input type="checkbox"/> Si <input type="checkbox"/> % <input type="checkbox"/> Tipus <input type="checkbox"/>					
				Cotes Sup. 8,34		Cotes Inf. <input type="text"/>			

Definició UE		Textura	Composició		Sector	127
Estrat			Geològica	Argila		
		Color	Orgànica		Zona	Foto. Plan.
			Artificial			028
Relacions Físiques		Igual a	Datació		Criteri datació	
Cobreix a	Cobert per		Interpretació			
144	115		Anivellació.		029	
Farceix a	Farcit per		Observacions		030	
					031	
Talla a	Tallat per				032	
	125				051	
Es recolza en	Se li recolza		Afecció No <input type="checkbox"/> Si <input type="checkbox"/> % <input type="checkbox"/> Tipus <input type="checkbox"/>			
Es lliura	Se li lliura		Cotes Sup. 8,33 Cotes Inf.			

Definició UE		Textura	Composició		Sector	128
Estrat		Solta	Geològica			
		Color	Orgànica		Zona	Foto. Plan.
			Artificial	material constructiu		
Relacions Físiques		Igual a	Datació		Criteri datació	
Cobreix a	Cobert per		Interpretació			
156	114		fin. s. XX-XXI		Reompliment del pou u.e. 129.	
Farceix a	Farcit per		Observacions			
129						
Talla a	Tallat per					
Es recolza en	Se li recolza		Afecció No <input type="checkbox"/> Si <input type="checkbox"/> % <input type="checkbox"/> Tipus <input type="checkbox"/>			
Es lliura	Se li lliura		Cotes Sup. 8,37 Cotes Inf. 8,18			

Definició UE		Textura	Composició		Sector	129
Estructura			Geològica			
		Color	Orgànica		Zona	Foto. Plan.
			Artificial	material constructiu, pedres, morter		028
Relacions Físiques		Igual a	Datació		Criteri datació	
Cobreix a	Cobert per		Interpretació			
187	114		s. XIV		Folre de pou circular.	
Farceix a	Farcit per		Observacions			
187	128-156				030	
Talla a	Tallat per				031	
	177				032	
Es recolza en	Se li recolza				033	
	122				034	
Es lliura	Se li lliura		Afecció No <input type="checkbox"/> Si <input type="checkbox"/> % <input type="checkbox"/> Tipus <input type="checkbox"/>		051	
			Cotes Sup. 8,38 - 8,29 Cotes Inf. < 7,58		062	
					080	
					085	
					086	
					087	
					126	

Definició UE		Textura		Composició		Sector		130	
Estrat		Solta		Geològica		Zona		Foto. Plan.	
		Color		Orgànica				041	
				Artificial				042	
Relacions Físiques		Igual a		Datació		Criteri datació		043	
Cobreix a 139		Cobert per 104		Interpretació s. XX (post.1912)					
Farceix a 131		Farcit per		Reompliment de la claveguera u.e. 131.					
Talla a		Tallat per		Observacions					
Es recolza en		Se li recolza							
Es lliura		Se li lliura		Afecció No <input type="checkbox"/> Si <input type="checkbox"/> % <input type="checkbox"/> Tipus <input type="checkbox"/>					
				Cotes Sup. 8,43		Cotes Inf. 8,36			

Definició UE		Textura		Composició		Sector		131	
Estructura		Color		Geològica		Zona		Foto. Plan.	
				Orgànica				035	
				Artificial		material constructiu, morter		041	
Relacions Físiques		Igual a		Datació		Criteri datació		042	
Cobreix a 182		Cobert per 104		Interpretació s. XVI - XVIII				043	
Farceix a 182		Farcit per 130-139		Claveguera.				044	
Talla a		Tallat per 177		Observacions				045	
Es recolza en 111-150		Se li recolza 133		Orientació sud-oest - nord-est.				046	
Es lliura		Se li lliura						047	
				Afecció No <input type="checkbox"/> Si <input type="checkbox"/> % <input type="checkbox"/> Tipus <input type="checkbox"/>				048	
				Cotes Sup. 8,43		Cotes Inf. 8,26		049	
								052	
								054	
								055	
								067	

Definició UE		Textura		Composició		Sector		132	
Estrat		Llimosa		Geològica		Zona		Foto. Plan.	
		Color		Orgànica				035	
		Negre		Artificial				041	
Relacions Físiques		Igual a		Datació		Criteri datació		042	
Cobreix a 133		Cobert per 104		Interpretació f. s. XVIII - p. XIX				043	
Farceix a 133		Farcit per		Reompliment de la claveguera u.e. 133.				044	
Talla a		Tallat per		Observacions				053	
Es recolza en		Se li recolza							
Es lliura		Se li lliura		Afecció No <input type="checkbox"/> Si <input type="checkbox"/> % <input type="checkbox"/> Tipus <input type="checkbox"/>					
				Cotes Sup. 8,43		Cotes Inf. 8,34 - 8,31			

Definició UE		Textura		Composició		Sector		133	
Estructura		<input type="text"/>		Geològica <input type="text"/>		<input type="text"/>		Foto. Plan.	
		Color <input type="text"/>		Orgànica <input type="text"/>		Zona <input type="text"/>		041	
		<input type="text"/>		Artificial <input type="text"/>		material constructiu, morter		042	
Relacions Físiques		Igual a		Datació		Criteri datació		043	
Cobreix a		Cobert per		s. XVI - XVIII		<input type="text"/>		045	
183		104		Interpretació		Claveguera.		046	
Farceix a		Farcit per		Observacions		Orientació sud - nord.		047	
183		132						048	
Talla a		Tallat per						052	
Es recolza en		Se li recolza						053	
131								054	
Es lliura		Se li lliura		Afecció No <input type="checkbox"/> Si <input type="checkbox"/> % <input type="text"/> Tipus <input type="text"/>				055	
				Cotes Sup. 8,43		Cotes Inf. 8,34 - 8,31		067	
								068	
								069	

Definició UE		Textura		Composició		Sector		135	
Estrat		Compacta		Geològica Argila		<input type="text"/>		Foto. Plan.	
		Color		Orgànica <input type="text"/>		Zona <input type="text"/>		029	
		Marró		Artificial <input type="text"/>					
Relacions Físiques		Igual a		Datació		Criteri datació			
Cobreix a		Cobert per		2 ^a 1/2 s. XV - XVI		<input type="text"/>			
146		116		Interpretació		Anivellació.			
Farceix a		Farcit per		Observacions					
Talla a		Tallat per							
125-178-185-195									
Es recolza en		Se li recolza							
Es lliura		Se li lliura		Afecció No <input type="checkbox"/> Si <input type="checkbox"/> % <input type="text"/> Tipus <input type="text"/>					
				Cotes Sup. 8,35		Cotes Inf. <input type="text"/>			

Definició UE		Textura		Composició		Sector		136	
Estrat		Compacta		Geològica Argila		<input type="text"/>		Foto. Plan.	
		Color		Orgànica <input type="text"/>		Zona <input type="text"/>		042	
		Marró		Artificial <input type="text"/>				043	
Relacions Físiques		Igual a		Datació		Criteri datació		044	
Cobreix a		Cobert per		2 ^a 1/2 s. XV - XVI		<input type="text"/>		045	
142		117		Interpretació		Anivellació.		047	
Farceix a		Farcit per		Observacions				049	
Talla a		Tallat per						052	
125-178-180-181-185								053	
Es recolza en		Se li recolza							
Es lliura		Se li lliura		Afecció No <input type="checkbox"/> Si <input type="checkbox"/> % <input type="text"/> Tipus <input type="text"/>					
				Cotes Sup. 8,32		Cotes Inf. <input type="text"/>			

Definició UE		Textura		Composició		Sector		137	
Estrat		Compacta		Geològica Argila		Zona		Foto. Plan.	
		Color Marró		Orgànica				042	
				Artificial				043	
Relacions Físiques		Igual a		Datació		Criteri datació		044	
Cobreix a 142		Cobert per 118		Interpretació 2 ^a 1/2 s. XV - XVI				045	
Farceix a		Farcit per		Anivellació.				046	
Talla a		Tallat per 180-182-183		Observacions				047	
Es recolza en		Se li recolza						048	
Es lliura		Se li lliura		Afecció No <input type="checkbox"/> Si <input type="checkbox"/> % <input type="checkbox"/> Tipus <input type="checkbox"/>				049	
				Cotes Sup. 8,34		Cotes Inf.		052	

Definició UE		Textura		Composició		Sector		138	
Estrat		Llimosa		Geològica Llims		Zona		Foto. Plan.	
		Color Negre		Orgànica					
				Artificial					
Relacions Físiques		Igual a		Datació		Criteri datació			
Cobreix a 111		Cobert per 110		Interpretació f. s. XVIII - p. XIX					
Farceix a		Farcit per		Segon reompliment de la claveguera u.e. 111.					
Talla a		Tallat per		Observacions					
Es recolza en		Se li recolza							
Es lliura		Se li lliura		Afecció No <input type="checkbox"/> Si <input type="checkbox"/> % <input type="checkbox"/> Tipus <input type="checkbox"/>					
				Cotes Sup. 8,24		Cotes Inf. 8,26 - 8,07			

Definició UE		Textura		Composició		Sector		139	
Estrat		Llimosa		Geològica Llims		Zona		Foto. Plan.	
		Color Negre		Orgànica					
				Artificial					
Relacions Físiques		Igual a		Datació		Criteri datació			
Cobreix a 131		Cobert per 130		Interpretació f. s. XVIII - p. XIX					
Farceix a		Farcit per		Segon reompliment de la claveguera u.e. 131.					
Talla a		Tallat per		Observacions					
Es recolza en		Se li recolza							
Es lliura		Se li lliura		Afecció No <input type="checkbox"/> Si <input type="checkbox"/> % <input type="checkbox"/> Tipus <input type="checkbox"/>					
				Cotes Sup. 8,36		Cotes Inf. 8,26			

Definició UE		Textura		Composició		Sector		140	
Estrat		Compacta		Geològica Argila		Zona		Foto. Plan.	
		Color Marró		Orgànica Ossos				004	
				Artificial ceràmica				005	
Relacions Físiques		Igual a 144-161		Datació		Criteri datació			
Cobreix a 170		Cobert per 102		s. XIV					
Farceix a		Farcit per		Anivellació.					
Talla a		Tallat per 186-187		Observacions					
Es recolza en		Se li recolza							
Es lliura		Se li lliura		Afecció No <input type="checkbox"/> Si <input type="checkbox"/> % <input type="checkbox"/> Tipus <input type="checkbox"/>					
				Cotes Sup. 8,31 - 8,19		Cotes Inf. 7,87 - 7,83			

Definició UE		Textura		Composició		Sector		141	
Estrat		Solta		Geològica		Zona		Foto. Plan.	
		Color		Orgànica				063	
				Artificial				064	
Relacions Físiques		Igual a		Datació		Criteri datació			
Cobreix a		Cobert per 119		f. s. XVIII - p. XIX					
Farceix a 113		Farcit per		Reompliment de la claveguera u.e. 113.					
Talla a		Tallat per		Observacions					
Es recolza en		Se li recolza							
Es lliura		Se li lliura		Afecció No <input type="checkbox"/> Si <input type="checkbox"/> % <input type="checkbox"/> Tipus <input type="checkbox"/>					
				Cotes Sup. 8,37 - 8,33		Cotes Inf. 8,24 - 8,21			

Definició UE		Textura		Composició		Sector		142	
Estrat		Compacta		Geològica Argila		Zona		Foto. Plan.	
		Color Marró		Orgànica				053	
				Artificial				054	
Relacions Físiques		Igual a		Datació		Criteri datació		055	
Cobreix a 143-151-152-153-154-157		Cobert per 136-137						056	
Farceix a		Farcit per		Anivellació.				057	
Talla a		Tallat per 180-182-183-185		Observacions				058	
Es recolza en		Se li recolza						067	
Es lliura		Se li lliura						068	
				Afecció No <input type="checkbox"/> Si <input type="checkbox"/> % <input type="checkbox"/> Tipus <input type="checkbox"/>				069	
				Cotes Sup. <input type="text"/>		Cotes Inf. <input type="text"/>		070	
								071	
								072	
								073	
								074	

Definició UE		Textura		Composició		Sector		143	
Estructura		<input type="text"/>		Geològica <input type="text"/>		<input type="text"/>		Foto. Plan.	
		Color <input type="text"/>		Orgànica <input type="text"/>		Zona <input type="text"/>		075	
		Artificial <input type="text"/>		pedres				076	
Relacions Físiques		Igual a		Datació		Criteri datació		077	
Cobreix a		Cobert per		s. XIV <input type="text"/>		<input type="text"/>		078	
142		142		Mur.				079	
Farceix a		Farcit per		Observacions				090	
190				Orientació sud-oest - nord-est.				091	
Talla a		Tallat per						092	
180		180						093	
Es recolza en		Se li recolza						094	
150								095	
Es lliura		Se li lliura		Afecció No <input type="checkbox"/>		Si <input type="checkbox"/>		101	
				%		<input type="text"/>		102	
				Cotes Sup. 8,21 - 8,11		Cotes Inf. 8,08			

Definició UE		Textura		Composició		Sector		144	
Estrat		Compacta		Geològica Argila		<input type="text"/>		Foto. Plan.	
		Color Marró		Orgànica <input type="text"/>		Zona <input type="text"/>		051	
		Artificial <input type="text"/>						062	
Relacions Físiques		Igual a		Datació		Criteri datació			
		140-161		s. XIV <input type="text"/>		<input type="text"/>			
Cobreix a		Cobert per		Anivellació.					
145-147-148-149		126-127		Observacions					
Farceix a		Farcit per							
Talla a		Tallat per							
		125-184-187							
Es recolza en		Se li recolza		Afecció No <input type="checkbox"/>		Si <input type="checkbox"/>			
				%		<input type="text"/>			
Es lliura		Se li lliura		Cotes Sup. 8,24		Cotes Inf. <input type="text"/>			

Definició UE		Textura		Composició		Sector		145	
Estrat		Compacta		Geològica Argila		<input type="text"/>		Foto. Plan.	
		Color Marró		Orgànica <input type="text"/>		Zona <input type="text"/>		080	
		Artificial <input type="text"/>						081	
Relacions Físiques		Igual a		Datació		Criteri datació			
				s. XIV o post. <input type="text"/>		<input type="text"/>			
Cobreix a		Cobert per		Reompliment de l'estructura circular u.e. 147.					
144		144		Observacions					
Farceix a		Farcit per							
147									
Talla a		Tallat per							
		125-184							
Es recolza en		Se li recolza		Afecció No <input type="checkbox"/>		Si <input type="checkbox"/>			
				%		<input type="text"/>			
Es lliura		Se li lliura		Cotes Sup. 8,17		Cotes Inf. <input type="text"/>			

Definició UE		Textura		Composició		Sector		146	
Estrat		Compacta		Geològica Argila		Zona		Foto. Plan.	
		Color Marró		Orgànica					
				Artificial					
Relacions Físiques		Igual a		Datació		Criteri datació			
Cobreix a 173		Cobert per 135		Interpretació s. XIV					
Farceix a		Farcit per		Anivellació.					
Talla a		Tallat per 185		Observacions					
Es recolza en		Se li recolza							
Es lliura		Se li lliura		Afecció No <input type="checkbox"/> Si <input type="checkbox"/> % <input type="checkbox"/> Tipus <input type="checkbox"/>					
				Cotes Sup. 8,10		Cotes Inf.			

Definició UE		Textura		Composició		Sector		147	
Estructura		Compacta		Geològica Argila		Zona		Foto. Plan.	
		Color Marró Fosc		Orgànica				080	
				Artificial				081	
Relacions Físiques		Igual a		Datació		Criteri datació		082	
Cobreix a 166		Cobert per 144		Interpretació s. XIV				083	
Farceix a		Farcit per 145		Estructura circular possiblement de combustió.				084	
Talla a		Tallat per		Observacions				085	
Es recolza en		Se li recolza						086	
Es lliura		Se li lliura 148		Afecció No <input type="checkbox"/> Si <input type="checkbox"/> % <input type="checkbox"/> Tipus <input type="checkbox"/>				087	
				Cotes Sup. 8,17		Cotes Inf. 7,59		128	
								135	

Definició UE		Textura		Composició		Sector		148	
Estrat		Sorrenca		Geològica Argila		Zona		Foto. Plan.	
		Color Marró Clar		Orgànica				082	
				Artificial				083	
Relacions Físiques		Igual a		Datació		Criteri datació		084	
Cobreix a 166		Cobert per 144		Interpretació s. XIV				085	
Farceix a		Farcit per		Reompliment de la trinxera de fonamentació de l'estructura u.e. 147.					
Talla a		Tallat per		Observacions					
Es recolza en		Se li recolza							
Es lliura 147		Se li lliura		Afecció No <input type="checkbox"/> Si <input type="checkbox"/> % <input type="checkbox"/> Tipus <input type="checkbox"/>					
				Cotes Sup. 7,85		Cotes Inf. 7,59			

Definició UE		Textura		Composició		Sector		149	
Estrat		Sorrenca		Geològica Argila, sorra		Zona		Foto. Plan.	
		Color Marró groguenc		Orgànica				082	
		Artificial						083	
Relacions Físiques		Igual a 170-171		Datació		Criteri datació		084	
Cobreix a		Cobert per 144		Interpretació s. XIV				085	
Farceix a		Farcit per		Anivellació.				086	
Talla a		Tallat per 166-187		Observacions				087	
Es recolza en		Se li recolza							
Es lliura		Se li lliura		Afecció No <input type="checkbox"/> Si <input type="checkbox"/> % <input type="checkbox"/> Tipus <input type="checkbox"/>					
				Cotes Sup. 7,85		Cotes Inf.			

Definició UE		Textura		Composició		Sector		150	
Estructura				Geològica		Zona		Foto. Plan.	
		Color		Orgànica				071	
		Artificial		pedres, material constructiu, morter				072	
Relacions Físiques		Igual a		Datació		Criteri datació		073	
Cobreix a		Cobert per 137		Interpretació s. XIV				075	
Farceix a 191		Farcit per		Mur.				077	
Talla a		Tallat per 125		Observacions				078	
Es recolza en		Se li recolza 131-143-165		Orientació nord-oest - sud-est.				079	
Es lliura		Se li lliura 157						090	
				Afecció No <input type="checkbox"/> Si <input type="checkbox"/> % <input type="checkbox"/> Tipus <input type="checkbox"/>				091	
				Cotes Sup. 8,44 - 8,25		Cotes Inf. 8,06		092	
								093	
								094	
								095	
								096	

Definició UE		Textura		Composició		Sector		151	
Estructura				Geològica		Zona		Foto. Plan.	
		Color		Orgànica				090	
		Artificial		pedres, material constructiu, ceràmica				091	
Relacions Físiques		Igual a		Datació		Criteri datació		092	
Cobreix a		Cobert per 142		Interpretació s. XIV				093	
Farceix a 192		Farcit per		Mur.				094	
Talla a		Tallat per 180		Observacions				095	
Es recolza en		Se li recolza		Orientació nord-oest - sud-est.				096	
Es lliura		Se li lliura						105	
				Afecció No <input type="checkbox"/> Si <input type="checkbox"/> % <input type="checkbox"/> Tipus <input type="checkbox"/>				106	
				Cotes Sup. 8,45 - 8,20		Cotes Inf. 8,07		107	
								108	
								109	
								110	
								111	

Definició UE		Textura		Composició		Sector		152	
Estrat		Compacta		Geològica Argila				Foto. Plan.	
		Color Marró		Orgànica		Zona			
				Artificial					
Relacions Físiques		Igual a		Datació		Criteri datació			
Cobreix a 158		Cobert per 142		Interpretació s. XIV					
Farceix a		Farcit per		Anivellació.					
Talla a		Tallat per 190		Observacions					
Es recolza en		Se li recolza							
Es lliura		Se li lliura		Afecció No <input type="checkbox"/> Si <input type="checkbox"/> % <input type="checkbox"/> Tipus <input type="checkbox"/>					
				Cotes Sup. 8,28 - 8,16		Cotes Inf.			

Definició UE		Textura		Composició		Sector		153	
Estrat		Compacta		Geològica Argila				Foto. Plan.	
		Color Marró		Orgànica		Zona			
				Artificial					
Relacions Físiques		Igual a		Datació		Criteri datació			
Cobreix a 155-159-160		Cobert per 142-157		Interpretació s. XIV					
Farceix a		Farcit per		Anivellació.					
Talla a		Tallat per 190-180-185		Observacions					
Es recolza en		Se li recolza							
Es lliura		Se li lliura		Afecció No <input type="checkbox"/> Si <input type="checkbox"/> % <input type="checkbox"/> Tipus <input type="checkbox"/>					
				Cotes Sup. 8,15 - 8,08		Cotes Inf.			

Definició UE		Textura		Composició		Sector		154	
Estructura				Geològica				Foto. Plan.	
		Color		Orgànica		Zona		090	
				Artificial				091	
Relacions Físiques		Igual a		Datació		Criteri datació		092	
Cobreix a 193		Cobert per 142		Interpretació s. XIV				093	
Farceix a		Farcit per		Fonamentació de pilar.				094	
Talla a		Tallat per		Observacions				095	
Es recolza en		Se li recolza						096	
Es lliura 157		Se li lliura		Afecció No <input type="checkbox"/> Si <input type="checkbox"/> % <input type="checkbox"/> Tipus <input type="checkbox"/>				101	
				Cotes Sup. 8,20		Cotes Inf. 7,88		102	
								103	
								104	
								105	
								106	
								109	

Definició UE		Textura		Composició		Sector		155	
Estrat		Compacta		Geològica Argila		Zona		Foto. Plan.	
		Color Marró Gris		Orgànica Carbons				095	
				Artificial ceràmica, material constructiu, pedres				096	
Relacions Físiques		Igual a		Datació		Criteri datació		103	
Cobreix a		Cobert per		s. XIV				104	
167		159-160		Interpretació		Reompliment del retall u.e. 167.		105	
Farceix a		Farcit per		Observacions				106	
167									
Talla a		Tallat per		Afecció		No <input type="checkbox"/> Si <input type="checkbox"/> % <input type="checkbox"/> Tipus <input type="checkbox"/>			
				Cotes Sup.		8,18 - 7,98		Cotes Inf.	
Es recolza en		Se li recolza							
Es lliura		Se li lliura							

Definició UE		Textura		Composició		Sector		156	
Estrat		Compacta		Geològica Argila		Zona		Foto. Plan.	
		Color Marró Fosc		Orgànica				033	
				Artificial				034	
Relacions Físiques		Igual a		Datació		Criteri datació			
Cobreix a		Cobert per		2 ^a 1/2 s. XV - XVI					
129		128		Interpretació		Segon reompliment del pou u.e. 129.			
Farceix a		Farcit per		Observacions					
129									
Talla a		Tallat per		Afecció		No <input type="checkbox"/> Si <input type="checkbox"/> % <input type="checkbox"/> Tipus <input type="checkbox"/>			
Es recolza en		Se li recolza		Cotes Sup.		8,18		Cotes Inf.	
Es lliura		Se li lliura							

Definició UE		Textura		Composició		Sector		157	
Estrat		Compacta		Geològica		Zona		Foto. Plan.	
		Color		Orgànica				090	
				Artificial pedres				091	
Relacions Físiques		Igual a		Datació		Criteri datació		092	
Cobreix a		Cobert per		s. XIV				093	
153		142		Interpretació		Estrat d'acumulació de pedres.		094	
Farceix a		Farcit per		Observacions					
153									
Talla a		Tallat per		Afecció		No <input type="checkbox"/> Si <input type="checkbox"/> % <input type="checkbox"/> Tipus <input type="checkbox"/>			
Es recolza en		Se li recolza		Cotes Sup.		8,29		Cotes Inf.	
Es lliura		Se li lliura							
150-154									

Definició UE		Textura		Composició		Sector		158	
Estrat		Compacta		Geològica Argila		Zona		Foto. Plan.	
		Color Marró		Orgànica				075	
				Artificial				076	
Relacions Físiques		Igual a 159		Datació		Criteri datació		077	
Cobreix a 168		Cobert per 152		Interpretació s. XIV				078	
Farceix a		Farcit per		Anivellació.				079	
Talla a		Tallat per 190		Observacions				090	
Es recolza en		Se li recolza						091	
Es lliura		Se li lliura		Afecció No <input type="checkbox"/> Si <input type="checkbox"/> % <input type="checkbox"/> Tipus <input type="checkbox"/>				092	
				Cotes Sup. 8,10		Cotes Inf.		093	
								094	

Definició UE		Textura		Composició		Sector		159	
Estrat		Compacta		Geològica Argila		Zona		Foto. Plan.	
		Color Marró		Orgànica				075	
				Artificial				076	
Relacions Físiques		Igual a 158		Datació		Criteri datació		077	
Cobreix a 155-169		Cobert per 153		Interpretació s. XIV				078	
Farceix a		Farcit per		Anivellació.				079	
Talla a		Tallat per 167		Observacions				090	
Es recolza en		Se li recolza						091	
Es lliura		Se li lliura		Afecció No <input type="checkbox"/> Si <input type="checkbox"/> % <input type="checkbox"/> Tipus <input type="checkbox"/>				092	
				Cotes Sup. 8,10		Cotes Inf.		093	
								094	

Definició UE		Textura		Composició		Sector		160	
Estrat		Compacta		Geològica Argila		Zona		Foto. Plan.	
		Color Marró		Orgànica				075	
				Artificial				076	
Relacions Físiques		Igual a		Datació		Criteri datació		077	
Cobreix a 155-169		Cobert per 153		Interpretació s. XIV				078	
Farceix a		Farcit per		Anivellació.				079	
Talla a		Tallat per 167-185		Observacions				090	
Es recolza en		Se li recolza						091	
Es lliura		Se li lliura		Afecció No <input type="checkbox"/> Si <input type="checkbox"/> % <input type="checkbox"/> Tipus <input type="checkbox"/>				092	
				Cotes Sup. 8,15		Cotes Inf.		093	
								094	

Definició UE		Textura		Composició		Sector		161	
Estrat		Compacta		Geològica Argila		Zona		Foto. Plan.	
		Color Marró		Orgànica				121	
				Artificial				122	
Relacions Físiques		Igual a 140-144		Datació		Criteri datació		123	
Cobreix a		Cobert per		Interpretació s. XIV				124	
Farceix a		Farcit per		Anivellació.					
Talla a		Tallat per 199-1000-1001		Observacions					
Es recolza en		Se li recolza							
Es lliura		Se li lliura		Afecció No <input type="checkbox"/> Si <input type="checkbox"/> % <input type="checkbox"/> Tipus <input type="checkbox"/>					
				Cotes Sup. <input type="text"/>		Cotes Inf. <input type="text"/>			

Definició UE		Textura		Composició		Sector		162	
Estructura				Geològica		Zona		Foto. Plan.	
		Color		Orgànica				097	
				Artificial pedres, morter				098	
Relacions Físiques		Igual a		Datació		Criteri datació		101	
Cobreix a		Cobert per		Interpretació s. XVI - XVIII				102	
Farceix a 194		Farcit per		Mur.				112	
Talla a		Tallat per		Observacions				113	
Es recolza en		Se li recolza		Orientació nord-oest - sud-est.				123	
Es lliura		Se li lliura						124	
				Afecció No <input type="checkbox"/> Si <input type="checkbox"/> % <input type="checkbox"/> Tipus <input type="checkbox"/>				134	
				Cotes Sup. 8,31		Cotes Inf. < 7,87		136	

Definició UE		Textura		Composició		Sector		163	
Estructura				Geològica		Zona		Foto. Plan.	
		Color		Orgànica				099	
				Artificial material constructiu, morter				112	
Relacions Físiques		Igual a 112		Datació		Criteri datació		113	
Cobreix a		Cobert per		Interpretació s. XIV				123	
Farceix a 188		Farcit per		Mur.				131	
Talla a		Tallat per 125		Observacions				132	
Es recolza en		Se li recolza 123		Orientació sud-oest - nord-est.				133	
Es lliura		Se li lliura						134	
				Afecció No <input type="checkbox"/> Si <input type="checkbox"/> % <input type="checkbox"/> Tipus <input type="checkbox"/>				135	
				Cotes Sup. 8,39 - 8,29		Cotes Inf. 8,04		136	

Definició UE		Textura	Composició		Sector	164
Estructura		<input type="text"/>	Geològica	<input type="text"/>	<input type="text"/>	
		Color	Orgànica	<input type="text"/>	Zona	
		<input type="text"/>	Artificial	pedres, morter	<input type="text"/>	099
Relacions Físiques		Igual a		Datació	Criteri datació	100
Cobreix a	Cobert per			Interpretació	s. XIV	113
Farceix a	Farcit per			Mur.		115
195						129
Talla a	Tallat per			Observacions		130
	125-184			Orientació nord-oest - sud-est.		132
Es recolza en	Se li recolza					133
112						134
Es lliura	Se li lliura			Afecció No <input type="checkbox"/> Si <input type="checkbox"/> % <input type="text"/> Tipus <input type="text"/>		135
				Cotes Sup. 8,35 - 8,13	Cotes Inf. 7,84	136

Definició UE		Textura	Composició		Sector	165
Estructura		<input type="text"/>	Geològica	<input type="text"/>	<input type="text"/>	
		Color	Orgànica	<input type="text"/>	Zona	
		<input type="text"/>	Artificial	pedres	<input type="text"/>	098
Relacions Físiques		Igual a		Datació	Criteri datació	101
Cobreix a	Cobert per			Interpretació	s. XIV	102
Farceix a	Farcit per			Mur.		116
196						123
Talla a	Tallat per			Observacions		124
	194			Orientació sud-oest - nord-est.		
Es recolza en	Se li recolza					
150				Afecció No <input type="checkbox"/> Si <input type="checkbox"/> % <input type="text"/> Tipus <input type="text"/>		
Es lliura	Se li lliura			Cotes Sup. 8,20	Cotes Inf. 8,09	

Definició UE		Textura	Composició		Sector	166
Retall		<input type="text"/>	Geològica	<input type="text"/>	<input type="text"/>	
		Color	Orgànica	<input type="text"/>	Zona	
		<input type="text"/>	Artificial	<input type="text"/>	<input type="text"/>	082
Relacions Físiques		Igual a		Datació	Criteri datació	083
Cobreix a	Cobert per			Interpretació	s. XIV	084
Farceix a	Farcit per			Trinxera de fonamentació de l'estructura u.e. 147.		085
	147-148					086
Talla a	Tallat per			Observacions		087
149						
Es recolza en	Se li recolza					
				Afecció No <input type="checkbox"/> Si <input type="checkbox"/> % <input type="text"/> Tipus <input type="text"/>		
Es lliura	Se li lliura			Cotes Sup. 7,85	Cotes Inf. 7,59	

Definició UE		Textura		Composició		Sector		167	
Retall		<input type="text"/>		Geològica <input type="text"/>		<input type="text"/>		Foto. Plan.	
		Color <input type="text"/>		Orgànica <input type="text"/>		Zona <input type="text"/>		095	
		<input type="text"/>		Artificial <input type="text"/>				096	
Relacions Físiques		Igual a		Datació		Criteri datació		105	
Cobreix a		Cobert per		Interpretació s. XIV <input type="text"/>		<input type="text"/>		106	
159-160-169-171		155		Retall de funció indeterminada.				109	
Farceix a		Farcit per		Observacions				110	
Talla a		Tallat per		<input type="text"/>				111	
Es recolza en		Se li recolza		Afecció No <input type="checkbox"/> Si <input type="checkbox"/> % <input type="text"/> Tipus <input type="text"/>					
Es lliura		Se li lliura		Cotes Sup. 8,08		Cotes Inf. 7,72			

Definició UE		Textura		Composició		Sector		168	
Estrat		Compacta		Geològica Argila		<input type="text"/>		Foto. Plan.	
		Color Marró		Orgànica <input type="text"/>		Zona <input type="text"/>		112	
		<input type="text"/>		Artificial <input type="text"/>				113	
Relacions Físiques		Igual a		Datació		Criteri datació		114	
Cobreix a		Cobert per		Interpretació s. XIV <input type="text"/>		<input type="text"/>			
171		158		Anivellació.					
Farceix a		Farcit per		Observacions					
Talla a		Tallat per		<input type="text"/>					
Es recolza en		Se li recolza		Afecció No <input type="checkbox"/> Si <input type="checkbox"/> % <input type="text"/> Tipus <input type="text"/>					
Es lliura		Se li lliura		Cotes Sup. 8,10 - 8,07		Cotes Inf. <input type="text"/>			

Definició UE		Textura		Composició		Sector		169	
Estrat		Compacta		Geològica Argila		<input type="text"/>		Foto. Plan.	
		Color Marró		Orgànica <input type="text"/>		Zona <input type="text"/>		109	
		<input type="text"/>		Artificial <input type="text"/>				110	
Relacions Físiques		Igual a		Datació		Criteri datació		111	
Cobreix a		Cobert per		Interpretació s. XIV <input type="text"/>		<input type="text"/>		112	
171		159-160		Anivellació.				113	
Farceix a		Farcit per		Observacions				114	
Talla a		Tallat per		<input type="text"/>				115	
Es recolza en		Se li recolza		Afecció No <input type="checkbox"/> Si <input type="checkbox"/> % <input type="text"/> Tipus <input type="text"/>					
Es lliura		Se li lliura		Cotes Sup. 8,08 - 7,96		Cotes Inf. <input type="text"/>			

Definició UE		Textura		Composició		Sector		170	
Estrat		Sorrenca		Geològica Argila, sorra		Zona		Foto. Plan.	
		Color Marró groguenc		Orgànica				125	
				Artificial				141	
Relacions Físiques		Igual a 149-171		Datació		Criteri datació			
Cobreix a		Cobert per 140		Interpretació s. XIV					
Farceix a		Farcit per		Anivellació.					
Talla a		Tallat per 187		Observacions					
Es recolza en		Se li recolza							
Es lliura		Se li lliura		Afecció No <input type="checkbox"/> Si <input type="checkbox"/> % <input type="checkbox"/> Tipus <input type="checkbox"/>					
				Cotes Sup. 7,87 - 7,83		Cotes Inf. < 7,60			

Definició UE		Textura		Composició		Sector		171	
Estrat		Sorrenca		Geològica Argila, sorra		Zona		Foto. Plan.	
		Color Marró groguenc		Orgànica				137	
				Artificial				138	
Relacions Físiques		Igual a 149-170		Datació		Criteri datació		139	
Cobreix a		Cobert per 168-169		Interpretació s. XIV					
Farceix a		Farcit per		Anivellació.					
Talla a		Tallat per 167		Observacions					
Es recolza en		Se li recolza		entre mur u.e.143 i mur perimetral					
Es lliura		Se li lliura		Afecció No <input type="checkbox"/> Si <input type="checkbox"/> % <input type="checkbox"/> Tipus <input type="checkbox"/>					
				Cotes Sup. 7,89- 7,85		Cotes Inf. < 7,12			

Definició UE		Textura		Composició		Sector		172	
Estrat		Compacta		Geològica Argila		Zona		Foto. Plan.	
		Color Marró		Orgànica					
				Artificial					
Relacions Físiques		Igual a		Datació		Criteri datació			
Cobreix a		Cobert per		Interpretació s. XIV					
Farceix a		Farcit per		Anivellació.					
Talla a		Tallat per		Observacions					
Es recolza en		Se li recolza							
Es lliura		Se li lliura		Afecció No <input type="checkbox"/> Si <input type="checkbox"/> % <input type="checkbox"/> Tipus <input type="checkbox"/>					
				Cotes Sup. 8,09		Cotes Inf. <input type="text"/>			

Definició UE		Textura		Composició		Sector		173	
Estrat		Compacta		Geològica Argila		Zona		Foto. Plan.	
		Color Marró		Orgànica					
				Artificial					
Relacions Físiques		Igual a		Datació		Criteri datació			
Cobreix a		Cobert per 146		Interpretació s. XIV					
Farceix a		Farcit per		Anivellació.					
Talla a		Tallat per 184-185-195		Observacions					
Es recolza en		Se li recolza							
Es lliura		Se li lliura		Afecció No <input type="checkbox"/> Si <input type="checkbox"/> % <input type="checkbox"/> Tipus <input type="checkbox"/>					
				Cotes Sup. 8,15		Cotes Inf.			

Definició UE		Textura		Composició		Sector		174	
Estructura				Geològica		Zona		Foto. Plan.	
		Color		Orgànica				121	
				Artificial plàstic				122	
Relacions Físiques		Igual a		Datació		Criteri datació		123	
Cobreix a		Cobert per		Interpretació fin. s. XX-XXI				124	
Farceix a 199		Farcit per		Canonada de PVC de desguàs de latrina.					
Talla a		Tallat per		Observacions					
Es recolza en 176		Se li recolza		Orientació sud - nord.					
Es lliura		Se li lliura		Afecció No <input type="checkbox"/> Si <input type="checkbox"/> % <input type="checkbox"/> Tipus <input type="checkbox"/>					
				Cotes Sup. 8,30		Cotes Inf. 8,15			

Definició UE		Textura		Composició		Sector		175	
Estructura				Geològica		Zona		Foto. Plan.	
		Color		Orgànica				121	
				Artificial plàstic				122	
Relacions Físiques		Igual a		Datació		Criteri datació			
Cobreix a		Cobert per		Interpretació fin. s. XX-XXI					
Farceix a 1000		Farcit per		Canonada de PVC de desguàs de latrina.					
Talla a		Tallat per		Observacions					
Es recolza en 176		Se li recolza		Orientació sud-oest - nord-est.					
Es lliura		Se li lliura		Afecció No <input type="checkbox"/> Si <input type="checkbox"/> % <input type="checkbox"/> Tipus <input type="checkbox"/>					
				Cotes Sup. 8,30		Cotes Inf. 8,15			

Definició UE		Textura		Composició		Sector		176	
Estructura		<input type="text"/>		Geològica <input type="text"/>		<input type="text"/>		Foto. Plan.	
		Color <input type="text"/>		Orgànica <input type="text"/>		Zona <input type="text"/>		121	
		<input type="text"/>		Artificial <input type="text"/>		ciment		122	
Relacions Físiques		Igual a		Datació		Criteri datació		123	
Cobreix a		Cobert per		Interpretació <input type="text"/>		fin. s. XX-XXI <input type="text"/>		124	
Farceix a		Farcit per		Registre de canonades u.e. 108, 174 i 175.					
1001				Observacions		<input type="text"/>			
Talla a		Tallat per							
Es recolza en		Se li recolza		Afecció No <input type="checkbox"/>		Si <input type="checkbox"/>		% <input type="text"/>	
		108-174-175		Tipus <input type="text"/>					
Es lliura		Se li lliura		Cotes Sup. <input type="text"/>		8,35		Cotes Inf. <input type="text"/>	

Definició UE		Textura		Composició		Sector		177	
Retall		<input type="text"/>		Geològica <input type="text"/>		<input type="text"/>		Foto. Plan.	
		Color <input type="text"/>		Orgànica <input type="text"/>		Zona <input type="text"/>			
		<input type="text"/>		Artificial <input type="text"/>					
Relacions Físiques		Igual a		Datació		Criteri datació			
Cobreix a		Cobert per		Interpretació <input type="text"/>		fin. s. XX-XXI <input type="text"/>			
Farceix a		Farcit per		Trinxera de fonamentació de la riostra u.e. 103.					
129-131		103		Observacions		<input type="text"/>			
Talla a		Tallat per							
Es recolza en		Se li recolza		Afecció No <input type="checkbox"/>		Si <input type="checkbox"/>		% <input type="text"/>	
				Tipus <input type="text"/>					
Es lliura		Se li lliura		Cotes Sup. <input type="text"/>				Cotes Inf. <input type="text"/>	

Definició UE		Textura		Composició		Sector		178	
Retall		<input type="text"/>		Geològica <input type="text"/>		<input type="text"/>		Foto. Plan.	
		Color <input type="text"/>		Orgànica <input type="text"/>		Zona <input type="text"/>			
		<input type="text"/>		Artificial <input type="text"/>					
Relacions Físiques		Igual a		Datació		Criteri datació			
Cobreix a		Cobert per		Interpretació <input type="text"/>		fin. s. XX-XXI <input type="text"/>			
Farceix a		Farcit per		Trinxera de fonamentació de la riostra u.e. 120.					
112-113-135-136		120		Observacions		<input type="text"/>			
Talla a		Tallat per							
Es recolza en		Se li recolza		Afecció No <input type="checkbox"/>		Si <input type="checkbox"/>		% <input type="text"/>	
				Tipus <input type="text"/>					
Es lliura		Se li lliura		Cotes Sup. <input type="text"/>				Cotes Inf. <input type="text"/>	

Definició UE		Textura		Composició		Sector		179	
Retall		<input type="text"/>		Geològica <input type="text"/>		<input type="text"/>		Foto. Plan.	
		Color <input type="text"/>		Orgànica <input type="text"/>		Zona <input type="text"/>			
		<input type="text"/>		Artificial <input type="text"/>		<input type="text"/>			
Relacions Físiques		Igual a		Datació		Criteri datació			
Cobreix a		Cobert per		s. XVI - XVIII		<input type="text"/>			
Farceix a		Farcit per		Trinxera de fonamentació de la claveguera u.e.109.					
Talla a		Tallat per		Observacions		<input type="text"/>			
Es recolza en		Se li recolza		Afecció No <input type="checkbox"/> Si <input type="checkbox"/> % <input type="text"/> Tipus <input type="text"/>					
Es lliura		Se li lliura		Cotes Sup. <input type="text"/> Cotes Inf. <input type="text"/>					

Definició UE		Textura		Composició		Sector		180	
Retall		<input type="text"/>		Geològica <input type="text"/>		<input type="text"/>		Foto. Plan.	
		Color <input type="text"/>		Orgànica <input type="text"/>		Zona <input type="text"/>		071	
		<input type="text"/>		Artificial <input type="text"/>		<input type="text"/>		072	
Relacions Físiques		Igual a		Datació		Criteri datació		073	
Cobreix a		Cobert per		s. XVI - XVIII		<input type="text"/>			
Farceix a		Farcit per		Trinxera de fonamentació de la claveguera u.e. 111.					
Talla a		Tallat per		Observacions		<input type="text"/>			
136-137-142-143-151-153				Afecció No <input type="checkbox"/> Si <input type="checkbox"/> % <input type="text"/> Tipus <input type="text"/>					
Es recolza en		Se li recolza		Cotes Sup. <input type="text"/> Cotes Inf. <input type="text"/>					
Es lliura		Se li lliura							

Definició UE		Textura		Composició		Sector		181	
Retall		<input type="text"/>		Geològica <input type="text"/>		<input type="text"/>		Foto. Plan.	
		Color <input type="text"/>		Orgànica <input type="text"/>		Zona <input type="text"/>			
		<input type="text"/>		Artificial <input type="text"/>		<input type="text"/>			
Relacions Físiques		Igual a		Datació		Criteri datació			
Cobreix a		Cobert per		s. XVI - XVIII		<input type="text"/>			
Farceix a		Farcit per		Trinxera de fonamentació de la claveguera u.e. 113.					
Talla a		Tallat per		Observacions		<input type="text"/>			
136				Afecció No <input type="checkbox"/> Si <input type="checkbox"/> % <input type="text"/> Tipus <input type="text"/>					
Es recolza en		Se li recolza		Cotes Sup. <input type="text"/> Cotes Inf. <input type="text"/>					
Es lliura		Se li lliura							

Definició UE		Textura		Composició		Sector		182	
Retall		<input type="text"/>		Geològica <input type="text"/>		<input type="text"/>		Foto. Plan.	
		Color <input type="text"/>		Orgànica <input type="text"/>		Zona <input type="text"/>		071	
		<input type="text"/>		Artificial <input type="text"/>				072	
Relacions Físiques		Igual a		Datació		Criteri datació		073	
Cobreix a		Cobert per		s. XVI - XVIII <input type="text"/>		<input type="text"/>			
				Trinxera de fonamentació de la claveguera u.e. 131.					
Farceix a		Farcit per		Observacions					
		131		<input type="text"/>					
Talla a		Tallat per		Afecció No <input type="checkbox"/> Si <input type="checkbox"/> % <input type="text"/> Tipus <input type="text"/>					
137-142				Cotes Sup. <input type="text"/> Cotes Inf. <input type="text"/>					
Es recolza en		Se li recolza							
Es lliura		Se li lliura							

Definició UE		Textura		Composició		Sector		183	
Retall		<input type="text"/>		Geològica <input type="text"/>		<input type="text"/>		Foto. Plan.	
		Color <input type="text"/>		Orgànica <input type="text"/>		Zona <input type="text"/>		071	
		<input type="text"/>		Artificial <input type="text"/>				072	
Relacions Físiques		Igual a		Datació		Criteri datació		073	
Cobreix a		Cobert per		s. XVI - XVIII <input type="text"/>		<input type="text"/>			
				Trinxera de fonamentació de la claveguera u.e. 133.					
Farceix a		Farcit per		Observacions					
		133		<input type="text"/>					
Talla a		Tallat per		Afecció No <input type="checkbox"/> Si <input type="checkbox"/> % <input type="text"/> Tipus <input type="text"/>					
137-142				Cotes Sup. <input type="text"/> Cotes Inf. <input type="text"/>					
Es recolza en		Se li recolza							
Es lliura		Se li lliura							

Definició UE		Textura		Composició		Sector		184	
Retall		<input type="text"/>		Geològica <input type="text"/>		<input type="text"/>		Foto. Plan.	
		Color <input type="text"/>		Orgànica <input type="text"/>		Zona <input type="text"/>			
		<input type="text"/>		Artificial <input type="text"/>					
Relacions Físiques		Igual a		Datació		Criteri datació			
Cobreix a		Cobert per		s. XVI - XVIII <input type="text"/>		<input type="text"/>			
				Trinxera de fonamentació de la fossa sèptica u.e. 121.					
Farceix a		Farcit per		Observacions					
		121		<input type="text"/>					
Talla a		Tallat per		Afecció No <input type="checkbox"/> Si <input type="checkbox"/> % <input type="text"/> Tipus <input type="text"/>					
144-145-164-173				Cotes Sup. <input type="text"/> Cotes Inf. <input type="text"/>					
Es recolza en		Se li recolza							
Es lliura		Se li lliura							

Definició UE		Textura		Composició		Sector		185	
Retall		<input type="text"/>		Geològica <input type="text"/>		<input type="text"/>		Foto. Plan.	
		Color <input type="text"/>		Orgànica <input type="text"/>		Zona <input type="text"/>			
		<input type="text"/>		Artificial <input type="text"/>		<input type="text"/>			
Relacions Físiques		Igual a		Datació		Criteri datació			
Cobreix a		Cobert per		s. XIV <input type="text"/>		<input type="text"/>			
Farceix a		Farcit per		Interpretació		Trinxera de fonamentació del mur u.e. 112.			
Talla a		Tallat per		Observacions		<input type="text"/>			
135-136-142-173		112		Afecció No <input type="checkbox"/> Si <input type="checkbox"/> % <input type="text"/> Tipus <input type="text"/>					
Es recolza en		Se li recolza		Cotes Sup. <input type="text"/>		Cotes Inf. <input type="text"/>			
Es lliura		Se li lliura							

Definició UE		Textura		Composició		Sector		186	
Retall		<input type="text"/>		Geològica <input type="text"/>		<input type="text"/>		Foto. Plan.	
		Color <input type="text"/>		Orgànica <input type="text"/>		Zona <input type="text"/>			
		<input type="text"/>		Artificial <input type="text"/>		<input type="text"/>			
Relacions Físiques		Igual a		Datació		Criteri datació			
Cobreix a		Cobert per		s. XIV <input type="text"/>		<input type="text"/>			
Farceix a		Farcit per		Interpretació		Trinxera de fonamentació de la fonamentació u.e. 122.			
Talla a		Tallat per		Observacions		<input type="text"/>			
140		122		Afecció No <input type="checkbox"/> Si <input type="checkbox"/> % <input type="text"/> Tipus <input type="text"/>					
Es recolza en		Se li recolza		Cotes Sup. <input type="text"/>		Cotes Inf. <input type="text"/>			
Es lliura		Se li lliura							

Definició UE		Textura		Composició		Sector		187	
Retall		<input type="text"/>		Geològica <input type="text"/>		<input type="text"/>		Foto. Plan.	
		Color <input type="text"/>		Orgànica <input type="text"/>		Zona <input type="text"/>			
		<input type="text"/>		Artificial <input type="text"/>		<input type="text"/>			
Relacions Físiques		Igual a		Datació		Criteri datació			
Cobreix a		Cobert per		s. XIV <input type="text"/>		<input type="text"/>			
Farceix a		Farcit per		Interpretació		Trinxera de fonamentació del pou u.e. 129.			
Talla a		Tallat per		Observacions		<input type="text"/>			
140-144-149-170		129		Afecció No <input type="checkbox"/> Si <input type="checkbox"/> % <input type="text"/> Tipus <input type="text"/>					
Es recolza en		Se li recolza		Cotes Sup. <input type="text"/>		Cotes Inf. <input type="text"/>			
Es lliura		Se li lliura							

Definició UE		Textura		Composició		Sector		188	
Retall		<input type="text"/>		Geològica <input type="text"/>		<input type="text"/>		Foto. Plan.	
		Color <input type="text"/>		Orgànica <input type="text"/>		Zona <input type="text"/>			
		<input type="text"/>		Artificial <input type="text"/>		<input type="text"/>			
Relacions Físiques		Igual a		Datació		Criteri datació			
Cobreix a		Cobert per		Interpretació s. XIV <input type="text"/>		<input type="text"/>			
Farceix a		Farcit per		Trinxera de fonamentació del mur u.e. 163.					
Talla a		Tallat per		Observacions		<input type="text"/>			
Es recolza en		Se li recolza							
Es lliura		Se li lliura		Afecció No <input type="checkbox"/> Si <input type="checkbox"/> % <input type="text"/> Tipus <input type="text"/>					
				Cotes Sup. <input type="text"/>		Cotes Inf. <input type="text"/>			

Definició UE		Textura		Composició		Sector		189	
Retall		<input type="text"/>		Geològica <input type="text"/>		<input type="text"/>		Foto. Plan.	
		Color <input type="text"/>		Orgànica <input type="text"/>		Zona <input type="text"/>			
		<input type="text"/>		Artificial <input type="text"/>		<input type="text"/>			
Relacions Físiques		Igual a		Datació		Criteri datació			
Cobreix a		Cobert per		Interpretació s. XVI - XVIII <input type="text"/>		<input type="text"/>			
Farceix a		Farcit per		Trinxera de fonamentació de la fonamentació u.e. 123.					
Talla a		Tallat per		Observacions		<input type="text"/>			
Es recolza en		Se li recolza							
Es lliura		Se li lliura		Afecció No <input type="checkbox"/> Si <input type="checkbox"/> % <input type="text"/> Tipus <input type="text"/>					
				Cotes Sup. <input type="text"/>		Cotes Inf. <input type="text"/>			

Definició UE		Textura		Composició		Sector		190	
Retall		<input type="text"/>		Geològica <input type="text"/>		<input type="text"/>		Foto. Plan.	
		Color <input type="text"/>		Orgànica <input type="text"/>		Zona <input type="text"/>			
		<input type="text"/>		Artificial <input type="text"/>		<input type="text"/>			
Relacions Físiques		Igual a		Datació		Criteri datació			
Cobreix a		Cobert per		Interpretació s. XIV <input type="text"/>		<input type="text"/>			
Farceix a		Farcit per		Trinxera de fonamentació del mur u.e. 143.					
Talla a		Tallat per		Observacions		<input type="text"/>			
Es recolza en		Se li recolza							
Es lliura		Se li lliura		Afecció No <input type="checkbox"/> Si <input type="checkbox"/> % <input type="text"/> Tipus <input type="text"/>					
				Cotes Sup. <input type="text"/>		Cotes Inf. <input type="text"/>			

Definició UE		Textura		Composició		Sector		191	
Retall		<input type="text"/>		Geològica <input type="text"/>		<input type="text"/>		Foto. Plan.	
		Color <input type="text"/>		Orgànica <input type="text"/>		Zona <input type="text"/>			
		<input type="text"/>		Artificial <input type="text"/>		<input type="text"/>			
Relacions Físiques		Igual a		Datació		Criteri datació			
Cobreix a		Cobert per		s. XIV <input type="text"/>		<input type="text"/>			
Farceix a		Farcit per		Interpretació		Trinxera de fonamentació del mur u.e. 150.			
Talla a		Tallat per		Observacions		<input type="text"/>			
Es recolza en		Se li recolza		Afecció No <input type="checkbox"/> Si <input type="checkbox"/> % <input type="text"/> Tipus <input type="text"/>					
Es lliura		Se li lliura		Cotes Sup. <input type="text"/> Cotes Inf. <input type="text"/>					

Definició UE		Textura		Composició		Sector		192	
Retall		<input type="text"/>		Geològica <input type="text"/>		<input type="text"/>		Foto. Plan.	
		Color <input type="text"/>		Orgànica <input type="text"/>		Zona <input type="text"/>			
		<input type="text"/>		Artificial <input type="text"/>		<input type="text"/>			
Relacions Físiques		Igual a		Datació		Criteri datació			
Cobreix a		Cobert per		s. XIV <input type="text"/>		<input type="text"/>			
Farceix a		Farcit per		Interpretació		Trinxera de fonamentació del mur u.e. 151.			
Talla a		Tallat per		Observacions		<input type="text"/>			
Es recolza en		Se li recolza		Afecció No <input type="checkbox"/> Si <input type="checkbox"/> % <input type="text"/> Tipus <input type="text"/>					
Es lliura		Se li lliura		Cotes Sup. <input type="text"/> Cotes Inf. <input type="text"/>					

Definició UE		Textura		Composició		Sector		193	
Retall		<input type="text"/>		Geològica <input type="text"/>		<input type="text"/>		Foto. Plan.	
		Color <input type="text"/>		Orgànica <input type="text"/>		Zona <input type="text"/>			
		<input type="text"/>		Artificial <input type="text"/>		<input type="text"/>			
Relacions Físiques		Igual a		Datació		Criteri datació			
Cobreix a		Cobert per		s. XIV <input type="text"/>		<input type="text"/>			
Farceix a		Farcit per		Interpretació		Trinxera de fonamentació de la fonamentació u.e. 154.			
Talla a		Tallat per		Observacions		<input type="text"/>			
Es recolza en		Se li recolza		Afecció No <input type="checkbox"/> Si <input type="checkbox"/> % <input type="text"/> Tipus <input type="text"/>					
Es lliura		Se li lliura		Cotes Sup. <input type="text"/> Cotes Inf. <input type="text"/>					

Definició UE		Textura		Composició		Sector		194	
Retall		<input type="text"/>		Geològica <input type="text"/>		<input type="text"/>		Foto. Plan.	
		Color <input type="text"/>		Orgànica <input type="text"/>		Zona <input type="text"/>			
		<input type="text"/>		Artificial <input type="text"/>		<input type="text"/>			
Relacions Físiques		Igual a		Datació		Criteri datació			
Cobreix a		Cobert per		Interpretació s. XVI - XVIII <input type="text"/>		<input type="text"/>			
Farceix a		Farcit per		Trinxera de fonamentació del mur u.e. 162.					
Talla a		Tallat per		Observacions		<input type="text"/>			
165									
Es recolza en		Se li recolza		Afecció No <input type="checkbox"/> Si <input type="checkbox"/> % <input type="text"/> Tipus <input type="text"/>					
Es lliura		Se li lliura		Cotes Sup. <input type="text"/> Cotes Inf. <input type="text"/>					

Definició UE		Textura		Composició		Sector		195	
Retall		<input type="text"/>		Geològica <input type="text"/>		<input type="text"/>		Foto. Plan.	
		Color <input type="text"/>		Orgànica <input type="text"/>		Zona <input type="text"/>			
		<input type="text"/>		Artificial <input type="text"/>		<input type="text"/>			
Relacions Físiques		Igual a		Datació		Criteri datació			
Cobreix a		Cobert per		Interpretació s. XIV <input type="text"/>		<input type="text"/>			
Farceix a		Farcit per		Trinxera de fonamentació del mur u.e. 164.					
Talla a		Tallat per		Observacions		<input type="text"/>			
135-173									
Es recolza en		Se li recolza		Afecció No <input type="checkbox"/> Si <input type="checkbox"/> % <input type="text"/> Tipus <input type="text"/>					
Es lliura		Se li lliura		Cotes Sup. <input type="text"/> Cotes Inf. <input type="text"/>					

Definició UE		Textura		Composició		Sector		196	
Retall		<input type="text"/>		Geològica <input type="text"/>		<input type="text"/>		Foto. Plan.	
		Color <input type="text"/>		Orgànica <input type="text"/>		Zona <input type="text"/>			
		<input type="text"/>		Artificial <input type="text"/>		<input type="text"/>			
Relacions Físiques		Igual a		Datació		Criteri datació			
Cobreix a		Cobert per		Interpretació s. XIV <input type="text"/>		<input type="text"/>			
Farceix a		Farcit per		Trinxera de fonamentació del mur u.e. 165.					
Talla a		Tallat per		Observacions		<input type="text"/>			
Es recolza en		Se li recolza							
Es lliura		Se li lliura		Afecció No <input type="checkbox"/> Si <input type="checkbox"/> % <input type="text"/> Tipus <input type="text"/>					
				Cotes Sup. <input type="text"/> Cotes Inf. <input type="text"/>					

Definició UE		Textura		Composició		Sector		197	
Estructura		<input type="text"/>		Geològica <input type="text"/>		<input type="text"/>		Foto. Plan.	
		Color <input type="text"/>		Orgànica <input type="text"/>		Zona <input type="text"/>			
		<input type="text"/>		Artificial <input type="text"/>		pedres			
Relacions Físiques		Igual a		Datació		Criteri datació			
Cobreix a		Cobert per		Interpretació <input type="text"/>		<input type="text"/>			
Farceix a		Farcit per		s. XVI - XVIII					
198				Fonamentació de mur.					
Talla a		Tallat per		Observacions					
Es recolza en		Se li recolza		Orientació nord-oest - sud-est.					
Es lliura		Se li lliura		Afecció No <input type="checkbox"/> Si <input type="checkbox"/> % <input type="text"/> Tipus <input type="text"/>					
				Cotes Sup. <input type="text"/>		7,89		Cotes Inf. <input type="text"/>	
						7,69			

Definició UE		Textura		Composició		Sector		198	
Retall		<input type="text"/>		Geològica <input type="text"/>		<input type="text"/>		Foto. Plan.	
		Color <input type="text"/>		Orgànica <input type="text"/>		Zona <input type="text"/>			
		<input type="text"/>		Artificial <input type="text"/>					
Relacions Físiques		Igual a		Datació		Criteri datació			
Cobreix a		Cobert per		Interpretació <input type="text"/>		<input type="text"/>			
Farceix a		Farcit per		s. XVI - XVIII					
197				Trinxera de fonamentació de la fonamentació u.e. 197.					
Talla a		Tallat per		Observacions					
Es recolza en		Se li recolza							
Es lliura		Se li lliura		Afecció No <input type="checkbox"/> Si <input type="checkbox"/> % <input type="text"/> Tipus <input type="text"/>					
				Cotes Sup. <input type="text"/>				Cotes Inf. <input type="text"/>	

Definició UE		Textura		Composició		Sector		199	
Retall		<input type="text"/>		Geològica <input type="text"/>		<input type="text"/>		Foto. Plan.	
		Color <input type="text"/>		Orgànica <input type="text"/>		Zona <input type="text"/>			
		<input type="text"/>		Artificial <input type="text"/>					
Relacions Físiques		Igual a		Datació		Criteri datació			
Cobreix a		Cobert per		Interpretació <input type="text"/>		<input type="text"/>			
Farceix a		Farcit per		fin. s. XX-XXI					
174				Trinxera de fonamentació de la canonada u.e. 174.					
Talla a		Tallat per		Observacions					
161									
Es recolza en		Se li recolza		Afecció No <input type="checkbox"/> Si <input type="checkbox"/> % <input type="text"/> Tipus <input type="text"/>					
Es lliura		Se li lliura		Cotes Sup. <input type="text"/>				Cotes Inf. <input type="text"/>	

Definició UE		Textura		Composició		Sector		200	
Estructura		<input type="text"/>		Geològica <input type="text"/>		<input type="text"/>		Foto. Plan.	
		Color <input type="text"/>		Orgànica <input type="text"/>		Zona <input type="text"/>		142	
		<input type="text"/>		Artificial <input type="text" value="formigó"/>				143	
Relacions Físiques		Igual a		Datació		Criteri datació			
Cobreix a 201		Cobert per		fin. s. XX-XXI		<input type="text"/>			
Farceix a		Farcit per		Interpretació <input type="text" value="Paviment actual de formigó."/>					
Talla a		Tallat per		Observacions		<input type="text"/>			
Es recolza en		Se li recolza		Afecció No <input type="checkbox"/> Si <input type="checkbox"/> % <input type="checkbox"/> Tipus <input type="text"/>					
Es lliura 208-209		Se li lliura		Cotes Sup. <input type="text" value="8,03 - 8,00"/> Cotes Inf. <input type="text"/>					

Definició UE		Textura		Composició		Sector		201	
Estrat		Solta		Geològica <input type="text" value="Argila"/>		<input type="text"/>		Foto. Plan.	
		Color <input type="text" value="Marró"/>		Orgànica <input type="text"/>		Zona <input type="text"/>		142	
				Artificial <input type="text"/>				143	
Relacions Físiques		Igual a		Datació		Criteri datació			
Cobreix a 204-205		Cobert per 200		s. XIX-XX		<input type="text"/>			
Farceix a 202		Farcit per		Interpretació <input type="text" value="Anivellació."/>					
Talla a		Tallat per		Observacions		<input type="text"/>			
Es recolza en		Se li recolza		Afecció No <input type="checkbox"/> Si <input type="checkbox"/> % <input type="checkbox"/> Tipus <input type="text"/>					
Es lliura 208-209		Se li lliura		Cotes Sup. <input type="text" value="7,95"/> Cotes Inf. <input type="text"/>					

Definició UE		Textura		Composició		Sector		202	
Retall		<input type="text"/>		Geològica <input type="text"/>		<input type="text"/>		Foto. Plan.	
		Color <input type="text"/>		Orgànica <input type="text"/>		Zona <input type="text"/>		144	
				Artificial <input type="text"/>				145	
Relacions Físiques		Igual a		Datació		Criteri datació			
Cobreix a		Cobert per		s. XIX-XX		<input type="text"/>			
Farceix a		Farcit per 201		Interpretació <input type="text" value="Retall de funció indeterminada."/>					
Talla a 204-205		Tallat per		Observacions		<input type="text"/>			
Es recolza en		Se li recolza		Afecció No <input type="checkbox"/> Si <input type="checkbox"/> % <input type="checkbox"/> Tipus <input type="text"/>					
Es lliura		Se li lliura		Cotes Sup. <input type="text" value="7,70"/> Cotes Inf. <input type="text" value="7,50"/>					

Definició UE		Textura		Composició		Sector		204	
Estructura		Argilosa		Geològica Argila		Zona		Foto. Plan.	
		Color Vermellós		Orgànica				144	
				Artificial				145	
Relacions Físiques		Igual a		Datació		Criteri datació			
Cobreix a		Cobert per 201		Interpretació s. XIX-XX					
Farceix a		Farcit per		Capa d'argila vermellosa.					
Talla a		Tallat per 202		Observacions					
Es recolza en 205		Se li recolza							
Es lliura		Se li lliura		Afecció No <input type="checkbox"/> Si <input type="checkbox"/> % <input type="checkbox"/> Tipus <input type="checkbox"/>					
				Cotes Sup. 7,70		Cotes Inf.			

Definició UE		Textura		Composició		Sector		205	
Estrat		Argilosa		Geològica Argila		Zona		Foto. Plan.	
		Color		Orgànica				144	
				Artificial				145	
Relacions Físiques		Igual a		Datació		Criteri datació			
Cobreix a 206		Cobert per		Interpretació s. XIX-XX				146	
Farceix a		Farcit per		Anivellació d'argila neta plàstica.				147	
Talla a		Tallat per 202		Observacions					
Es recolza en		Se li recolza 204							
Es lliura		Se li lliura		Afecció No <input type="checkbox"/> Si <input type="checkbox"/> % <input type="checkbox"/> Tipus <input type="checkbox"/>					
				Cotes Sup. 7,70		Cotes Inf. 7,10			

Definició UE		Textura		Composició		Sector		206	
Estrat		Sorrenca		Geològica Argila, sorra		Zona		Foto. Plan.	
		Color Marró groguenc		Orgànica				148	
				Artificial				149	
Relacions Físiques		Igual a		Datació		Criteri datació			
Cobreix a 207		Cobert per 205		Interpretació s. XIV					
Farceix a		Farcit per		Anivellació d'argila sorrenca.					
Talla a		Tallat per		Observacions					
Es recolza en		Se li recolza							
Es lliura		Se li lliura		Afecció No <input type="checkbox"/> Si <input type="checkbox"/> % <input type="checkbox"/> Tipus <input type="checkbox"/>					
				Cotes Sup. 7,10		Cotes Inf. 7,00			

Definició UE		Textura		Composició		Sector		207	
Estrat		Solta		Geològica		Zona		Foto. Plan.	
		Color		Orgànica				150	
				Artificial		pedres		151	
Relacions Físiques		Igual a		Datació		Criteri datació		152	
Cobreix a		Cobert per		s. XIV o ant.				153	
		206		Interpretació		Estrat amb còdols.			
Farceix a		Farcit per		Observacions					
				No excavat.					
Talla a		Tallat per		Afecció		No <input type="checkbox"/> Si <input type="checkbox"/> % <input type="checkbox"/> Tipus <input type="checkbox"/>			
Es recolza en		Se li recolza		Cotes Sup.		7,00		Cotes Inf.	
Es lliura		Se li lliura							

Definició UE		Textura		Composició		Sector		208	
Estructura				Geològica		Zona		Foto. Plan.	
		Color		Orgànica				144	
				Artificial		pedres		145	
Relacions Físiques		Igual a		Datació		Criteri datació		146	
Cobreix a		Cobert per		s. XVI - XVIII				147	
				Interpretació		Mur.		148	
Farceix a		Farcit per		Observacions				149	
				Orientació sud-est - nord-oest.				150	
Talla a		Tallat per		Afecció		No <input type="checkbox"/> Si <input type="checkbox"/> % <input type="checkbox"/> Tipus <input type="checkbox"/>		151	
Es recolza en		Se li recolza		Cotes Sup.				152	
Es lliura		Se li lliura				7,80		153	
		200-201							

Definició UE		Textura		Composició		Sector		209	
Estructura				Geològica		Zona		Foto. Plan.	
		Color		Orgànica				144	
				Artificial				145	
Relacions Físiques		Igual a		Datació		Criteri datació		146	
Cobreix a		Cobert per		s. XVI - XVIII				147	
				Interpretació		Mur.		148	
Farceix a		Farcit per		Observacions				149	
				Orientació sud-oest - nord-est.				150	
Talla a		Tallat per		Afecció		No <input type="checkbox"/> Si <input type="checkbox"/> % <input type="checkbox"/> Tipus <input type="checkbox"/>		151	
Es recolza en		Se li recolza		Cotes Sup.				152	
Es lliura		Se li lliura						153	
		200-201							

Definició UE		Textura		Composició		Sector		1000	
Retall		<input type="text"/>		Geològica <input type="text"/>		<input type="text"/>		Foto. Plan.	
		Color <input type="text"/>		Orgànica <input type="text"/>		Zona <input type="text"/>			
		<input type="text"/>		Artificial <input type="text"/>		<input type="text"/>			
Relacions Físiques		Igual a		Datació		 criteri datació			
Cobreix a		Cobert per		fin. s. XX-XXI <input type="text"/>		<input type="text"/>			
Farceix a		Farcit per		Trinxera de fonamentació de la canonada u.e. 175.					
Talla a		Tallat per		Observacions		<input type="text"/>			
161				<input type="text"/>					
Es recolza en		Se li recolza		Afecció No <input type="checkbox"/> Si <input type="checkbox"/> % <input type="text"/> Tipus <input type="text"/>					
Es lliura		Se li lliura		Cotes Sup. <input type="text"/> Cotes Inf. <input type="text"/>					

Definició UE		Textura		Composició		Sector		1001	
Retall		<input type="text"/>		Geològica <input type="text"/>		<input type="text"/>		Foto. Plan.	
		Color <input type="text"/>		Orgànica <input type="text"/>		Zona <input type="text"/>			
		<input type="text"/>		Artificial <input type="text"/>		<input type="text"/>			
Relacions Físiques		Igual a		Datació		 criteri datació			
Cobreix a		Cobert per		fin. s. XX-XXI <input type="text"/>		<input type="text"/>			
Farceix a		Farcit per		Trinxera de fonamentació del registre u.e. 176.					
Talla a		Tallat per		Observacions		<input type="text"/>			
161				<input type="text"/>					
Es recolza en		Se li recolza		Afecció No <input type="checkbox"/> Si <input type="checkbox"/> % <input type="text"/> Tipus <input type="text"/>					
Es lliura		Se li lliura		Cotes Sup. <input type="text"/> Cotes Inf. <input type="text"/>					

- Inventari de materials

LLISTAT D'INVENTARI DE MATERIALS

Num identificació	Tipus		Centre d'arqueologia urbana de Barcelona
		13104	t.s. itàlica
11000	Prehistòrica	13105	t.s. tardo-itàlica
11001	Neolítica	13106	t.s. sudgàl.lica
11050	del Coure	13107	t.s. marmorata
11100	del Bronze	13108	t.s. hispànica
11101	del Bronze àntic	13109	t.s. hispànica tardana
11102	del Bronze mig	13110	t.s. hispànica indeterminada
11103	del Bronze final	13111	t.s. africana A
12000	Protohistòrica sense determinar	13112	t.s. africana A/D
12001	Feno-púnica indeterminada	13113	t.s. africana A/C
12002	Feno-púnica engalba vermell	13114	t.s. africana C
12003	Feno-púnica engalba negre	13115	t.s. africana D
12004	Feno-púnica comuna	13116	t.s. africana indeterminada
12005	grega d'occident	13117	imitacions t.s. hispànica
12050	roja a torn	13118	t.s. clara B
12051	engalba roja	13119	t.s. lucente
12052	pintada	13120	paleocristiana grisa
12053	comuna ibèrica	13121	paleocristiana ataronjada
12054	grisa de la costa catalana	13122	late Roman C
12055	grollera	13123	produccions orientals
12056	grans recipient d'emmagatzematge	13124	vidrada romana
13001	grega indeterminada	13125	imitacions Clara D
13002	buchero nero	13126	paleocristiana pintada
13003	àtica figures negres	13150	parets fines indeterminades
13004	àtica figures vermelles	13151	p.f. itàliques
13005	àtica vernís negre	13152	p.f. d'Aco
13006	taller de les petites estampetes	13153	p.f. sudgàl.iques
13007	taller de Rhode	13154	p.f. de clorofolla d'ou
13008	taller de Nikia-Ion	13155	p.f. hispàniques
13009	taller pàteres 3 palmetes radials	13156	imitacions parets fines
13050	campaniana/vernís negre indeterminada	13200	llàntia indeterminada
13051	precampaniana	13201	llàntia grega
13052	campaniana A	13202	llàntia republicana
13053	campaniana A tardana	13203	llàntia republicana vernís negre
13054	campaniana B	13204	llàntia imperial
13055	campaniana boide	13205	llàntia imperial de volutes
13056	campaniana C	13206	llàntia imperial de disc
13057	campaniana empuritana	13207	llàntia imperial de canal
13058	etrusca vernís negre	13208	llàntia africana
13059	imitacions campanianes	13209	llàntia africana paleocristiana
13060	vernís negre púnic	13210	llàntia africana ARS
13100	terra sigil.lata indeterminada	13250	comuna oxidada
13101	presigil.lata	13251	comuna reduïda
13102	t.s. precoç	13252	comuna reduïda baix-imperial
13103	t.s. aretina	13253	comuna engalba blanca

LLISTAT D'INVENTARI DE MATERIALS**Centre d'arqueologia urbana de Barcelona**

13254	comuna engalba negra	14006	comuna reduïda vidrada
13255	comuna engalba vermell	14050	islàmica indeterminada
13256	comuna roig pompeïà	14051	islàmica verd manganés
13257	comuna itàlica	14052	islàmica melada
13258	comuna africana	14053	islàmica corda seca total
13259	comuna empuritan oxidada	14054	islàmica corda seca parcial
13260	comuna de cuina acurada	14055	islàmica esgrafiada
13261	imitacions comuna africana	14056	islàmica pintada
13262	comuna bescuitada	14057	islàmica dourada (reflex metàl.lic)
13300	àmfora indeterminada	14058	islàmica a motllo
13301	àmfora massaliota	14059	islàmica comú oxidada
13302	àmfora feno-púnica	14060	islàmica comú reduïda
13303	àmfora ebussitana	14100	vidrada blanca
13304	àmfora romana	14101	blanca i blava
13305	àmfora greco-itàlica	14102	blanca i blava de Barcelona
13306	àmfora itàlica	14103	blanca i blava catalana
13307	àmfora gàl.lica	14104	blanca i blava d'orles diverses
13308	àmfora hispànica	14105	blanca i blava de la butifarra
13309	àmfora bética	14106	blanca i blava de l'arracada
13310	àmfora tarraconense	14107	blanca i blava d'influència francesa
13311	àmfora lusitana	14108	blanca i blava de la cirereta
13312	àmfora africana	14109	blanca i blava de faixes o cintes
13313	àmfora oriental	14110	blanca i blava de la Segarra
13314	soports d'àmfores	14111	blanca i blava d'Escornelbou
13315	anforiscos	14112	blanca i blava de la panotxa
13316	disc terra cuïta	14113	blanca i blava regalats
13317	taps	14114	blanca i blava de Poblet
13318	fragments vasos retallats	14115	blanca i blava de sanefa negativa
13319	altres accessoris	14116	blanca i blava de transició
13320	dollia	14117	blanca i blava amb la Tau
13321	àmfora rodia	14118	blanca i blava d'influència de Savona
13322	àmfora corintia	14119	blanca i blava corbata o palmera
13323	àmfora Samos	14120	blanca i blava ditada
13400	comuna a torn oxidada època	14121	blanca i blava de blondes
13401	comuna a mà oxidada època	14122	blanca i blava de Paterna
13402	comuna a torn reduïda època	14123	blanca i blava de Manises
13403	comuna a mà reduïda època	14124	blanca i blava de Manises i groga
13404	comuna oxidada època indeterminada	14125	blanca i blava de la figueta
13405	comuna reduïda època indeterminada	14126	blanca i blava de la cirera
14000	Món Medieval i Modern indeterminat	14128	blanca i blava Paterna-Manises
14001	comuna oxidada a mà	14129	blanca i groga "orla d'influència del
14002	comuna oxidada a torn	14200	reflex metàl.lic
14003	comuna oxidada vidrada	14201	reflex metàl.lic producció catalana
14004	comuna reduïda a mà	14202	reflex metàl.lic de l'ungla
14005	comuna reduïda a torn	14203	reflex metàl.lic de sanefa amb gallons

LLISTAT D'INVENTARI DE MATERIALS

Centre d'arqueologia urbana de Barcelona

14204	reflex metàl.lic de sanefa amb fulles	40007	micaesquist
14205	reflex metàl.lic de sanefa en negatiu	40008	caliça
14206	reflex metàl.lic decoració floral	40009	marbre
14207	reflex metàl.lic de fons picat	40010	alabastre
14208	reflex metàl.lic de pinzell-pinta	40011	conglomerat
14209	reflex metàl.lic decoració geomètrica	40012	travertí
14210	reflex metàl.lic amb lletres o anagrames	40013	pissarra
14211	reflex metàl.lic i blava	40014	pedres precioses
14212	reflex metàl.lic de Paterna	40015	minerals
14213	reflex metàl.lic de Manises	40016	fòssils
14214	reflex metàl.lic Paterna-Manises	40017	rierencs
14215	reflex metàl.lic sanefa reticulada	40018	calcàrea
14250	blanca i manganès	50000	alabastre
14251	bl.mg. blau i manganès	50001	arenisca
14252	bl.mg. verd i manganès	50002	elements ceràmics
14253	bl.mg. verd i manganès de Paterna	50003	estuc / arrebossat
14254	bl.mg. verd i manganès de Manises	50004	fusta
14255	bl.mg. verd i manganès catalana	50005	imbrex
14256	bl.mg. i verd	50006	indeterminat
14257	bl.mg. i policroma	50007	maó
14300	pisa blanca	50008	marbre
14301	pisa decorada	50009	morter
14302	porcelana	50010	mosaic
14303	Pickman / Cartuja	50011	tesseles
14304	d'importació	50012	opus signinum
14305	maiolica ligur	50013	pintura / estuc pintat
14306	policroma	50014	rajoles
14400	vaixella s. XX	50015	tegula
15000	Material ceràmic no recipient	50016	tegula mammata
20000	Metall indeterminat	50017	tegula de suports
20001	bronze	50018	terracotes
20002	ferro	50019	tovots / tapial
20003	plata	50020	cornisa
20004	or	50021	columna
20005	plom	50022	capitel
20006	aleacions diverses	50023	carreu
20007	altres metalls	50024	antefix
20008	coure	50025	canonada
40000	indeterminat	50026	gàrgola
40001	sílex	50027	tubuli
40002	quarç	50028	teula vidrada
40003	jaspi	50029	teula
40004	granit	50030	rajola blanca i blava (XVI)
40005	sorrenca	50031	rajola bl. i blava moderna (XVII-XVIII)
40006	volcànic	50032	rajola policroma (XVIII-XIX)

50033	rajola polícroma anterior al s.XVIII
50034	rajola bl. i blava anterior s.XVIII
50035	canaló
50036	motllura
50037	rajola vidrada
60000	Matèria orgànica general
60001	ós
60002	ivori
60003	closca
60004	fusta treballada
60005	teixit
60006	cuiro
60007	vegetals
60008	paper
60050	restes antropològics
60051	macrofauna
60052	microfauna
60053	fauna aquàtica
60054	malacofauna
60055	fusta no treballada
60056	carbó
60057	granes
60058	fauna terretre no definida
70000	terra
70001	morter
70002	pedra
70003	metall
70004	carbó (anàlisi antracològic)
70005	pol.len
70006	granes
70007	llavors
70008	carbó (C.14)

INVENTARI DE MATERIALS

Secció d'Arqueologia-Museu d'Història de la Ciutat

Num. Intervenció: 075/14

Jaciment: C/. PETRITXOL, 1

Districte
Ciutat Vella

Carrer
Petritxol, 1

Parcel·la

Data
2014

Àrea:

Sector:

Àmbit:

UE: 100

Num. Frag.	Class.	Def.Frag.	Tipo.	Tècnica	Pasta	Decoració		Acabats		Cronologia	Observacions
						Int.	Ext.	Int.	Ext.		
	3	14002	FO		TO	AO					
	4	14003	SF		TO	AO			VI		
	1	14003	VO	GIB	TO	AO			VI		
	1	14102	SF		TO	AO	PI		VI	VI	
	1	14106	SF		TO	AO	PI		VI	VI	
I	1	14128	VO	PDA	TO	AO	PI		VI	VI	
	1	14300	SF		TO	AO			VI	VI	
	1	60051									

Àrea:

Sector:

Àmbit:

UE: 102

Num. Frag.	Class.	Def.Frag.	Tipo.	Tècnica	Pasta	Decoració		Acabats		Cronologia	Observacions
						Int.	Ext.	Int.	Ext.		
	3	14002	SF		TO	AO			VI		
	1	14002	FO		TO	AO					
	1	14002	VO	GIB	TO	AO					
	1	14002	VO	OLL	TO	AO					
	1	14003	FO		TO	AO			VI		
	7	14003	SF		TO	AO			VI		
	1	14003	VO	GIB	TO	AO			VI		
	2	14003	VO	OLL	TO	AO			VI		
	6	60051									

Àrea:

Sector:

Àmbit:

UE: 103

Num. Frag.	Class.	Def.Frag.	Tipo.	Tècnica	Pasta	Decoració		Acabats		Cronologia	Observacions
						Int.	Ext.	Int.	Ext.		
	1	14300	FO	PDA	TO	AO			VI	VI	

Àrea:

Sector:

Àmbit:

UE: 104

Num. Frag.	Class.	Def.Frag.	Tipo.	Tècnica	Pasta	Decoració		Acabats		Cronologia	Observacions
						Int.	Ext.	Int.	Ext.		
	3	14002	SF		TO	AO		PI			Manganès.
	1	14002	VO	GER	TO	AO					
	1	14002	VO	GER	TO	AO					
	1	14003	VO		TO	AO			VI		
	1	14003	VO		TO	AO			VI	VI	

Àrea:

Sector:

Àmbit:

UE: 104

Num. Frag.	Class.	Def.Frag.	Tipo.	Tècnica	Pasta	Decoració		Acabats		Cronologia	Observacions
						Int.	Ext.	Int.	Ext.		
	1	14003	VO		TO	AO			VI		
	1	14003	SF		TO	AO			VI		
	1	14003	SF		TO	AO			VI		
	1	14003	VO	GIB	TO	AO			VI		
	1	14101	SF		TO	AO		PI	VI	VI	
	1	14250	SF	PAT	TO	AO	PI		VI		
	1	14300	SF	ESC	TO	AO			VI	VI	
	1	14300	VO	PAT	TO	AO			VI	VI	
	1	14305	SF	PDA	TO	AO	PI		VI	VI	Blau sobre blau.
	12	14306	PS	PAT	TO	AO	PI		VI	VI	
	1	50037	VO		MO	AO		PI		VI	De la vela. Verd.

Àrea:

Sector:

Àmbit:

UE: 105

Num. Frag.	Class.	Def.Frag.	Tipo.	Tècnica	Pasta	Decoració		Acabats		Cronologia	Observacions
						Int.	Ext.	Int.	Ext.		
	1	14002	SF		TO	AO					
	2	14003	SF		TO	AO			VI		
	1	14003	SF		TO	AO				VI	
	1	14003	SF		TO	AO		MO	VI	VI	
	1	14100	SF		TO	AO			VI		
1	1	14252	VO	PAT	TO	AO	PI		VI		
	1	50008	VO								

Àrea:

Sector:

Àmbit:

UE: 106

Num. Frag.	Class.	Def.Frag.	Tipo.	Tècnica	Pasta	Decoració		Acabats		Cronologia	Observacions
						Int.	Ext.	Int.	Ext.		
	1	14002	SF		TO	GO					
	1	14003	FO		TO	AO			VI		
	1	14003	NA		TO	AO				VI	
	3	14003	SF		TO	AO			VI		
	1	14003	SF		TO	AO		PI	VI	VI	Taques manganès i verd sobre groc.
	1	14003	VO	GIB	TO	AO			VI		
	1	50037	VO		MO	AO		PI		VI	De la vela. Blau.
	1	60054									Cloissa. Foradet.

Àrea:

Sector:

Àmbit:

UE: 115

Num. Frag.	Class.	Def.Frag.	Tipo.	Tècnica	Pasta	Decoració		Acabats		Cronologia	Observacions
						Int.	Ext.	Int.	Ext.		
	1	14002	FO		TO	AO					
	6	14002	SF		TO	AO					

Àrea:

Sector:

Àmbit:

UE: 115

Num. Frag.	Class.	Def.Frag.	Tipo.	Tècnica	Pasta	Decoració		Acabats		Cronologia	Observacions
						Int.	Ext.	Int.	Ext.		
	1	14003	NA		TO	AO			VI		
	3	14003	SF		TO	AO			VI		
	1	14003	SF		TO	AO			VI		
	1	14003	VO	BAC	TO	AO			VI		
	1	14003	VO	GIB	TO	AO			VI		
	1	14003	VO	OLL	TO	AO			VI		
	1	14003	VO	POA	TO	AO			VI		
	1	14100	VO	ESC	TO	AO			VI		
	1	14100	VO	PAT	TO	AO			VI		

Àrea:

Sector:

Àmbit:

UE: 117

Num. Frag.	Class.	Def.Frag.	Tipo.	Tècnica	Pasta	Decoració		Acabats		Cronologia	Observacions
						Int.	Ext.	Int.	Ext.		
	2	14002	SF		TO	AO					
	1	14003	NA		TO	AO			VI		
	6	14003	SF		TO	AO			VI		
	1	14003	VO	OLL	TO	AO			VI		
	2	14005	SF		TO	GR					
	2	60051									

Àrea:

Sector:

Àmbit:

UE: 118

Num. Frag.	Class.	Def.Frag.	Tipo.	Tècnica	Pasta	Decoració		Acabats		Cronologia	Observacions
						Int.	Ext.	Int.	Ext.		
	1	14002	VO		TO	GO					
	1	14002	SF		TO	GO					
	2	14002	SF		TO	AO					
	3	14002	VO		TO	GO					
	1	14002	SF		TO	AO	PI				Manganès.
	1	14003	FO		TO	AO			VI		
	23	14003	SF		TO	AO					
	2	14003	SF		TO	AO			VI	VI	
	1	14003	VO	CAS	TO	GO			VI		
	1	14003	FO	GIB	TO	AO			VI		
	18	14003	VO	OLL	TO	AO			VI		
	1	14003	VO	OLL	TO	AO			VI		
	1	14003	VO	OLL	TO	AO			VI		
	4	14005	SF		TO	GR					
	1	14100	VO	PTA	TO	AO			VI		
	1	14102	SF		TO	AO	PI		VI		
	2	14200	VO	ESC	TO	AO	PI		VI	VI	

Àrea:

Sector:

Àmbit:

UE: 118

Num. Frag.	Class.	Def.Frag.	Tipo.	Tècnica	Pasta	Decoració		Acabats		Cronologia	Observacions
						Int.	Ext.	Int.	Ext.		
	7	14200	PS	PDA	TO	AO	PI		VI	VI	
	2	14252	SF		TO	AO	PI		VI		
	2	14300	VO	ESC	TO	AO			VI	VI	
	1	14300	VO	xicra	TO	AO			VI	VI	
	1	30000	VO	AMP							
	1	30000	FO	AMP							
	4	60051									

Àrea:

Sector:

Àmbit:

UE: 119

Num. Frag.	Class.	Def.Frag.	Tipo.	Tècnica	Pasta	Decoració		Acabats		Cronologia	Observacions
						Int.	Ext.	Int.	Ext.		
	1	14002	SF		TO	AO		PI			Verd, negre i groc.
	4	14003	SF		TO	AO			VI		
	1	14003	FO	ESC	TO	AO			VI		

Àrea:

Sector:

Àmbit:

UE: 122

Num. Frag.	Class.	Def.Frag.	Tipo.	Tècnica	Pasta	Decoració		Acabats		Cronologia	Observacions
						Int.	Ext.	Int.	Ext.		
	1	14002	NA		TO	AO					Morter enganxat.
	1	14002	SF		TO	AO					Morter enganxat.
	2	14003	SF		TO	AO			VI		Morter enganxat.
5	1	14003	VO	GIB	TO	AO			VI		Morter enganxat.
	1	14005	VO	OLL	TO	GR					
3	1	14100	VO	ESC	TO	AO			VI		Morter enganxat.
4	1	14100	VO	ESC	TO	AO			VI		Morter enganxat.
	1	14252	SF		TO	AO		PI	VI	VI	
2	1	14252	VO	PTL	TO	AO		PI	VI	VI	Morter enganxat.
1	1	14300	FO	ESC	TO	AO			VI	VI	
6	1	40005	PS	esmoladora							Arenisca ferruginosa.
	1	50029	SF		MO	AO					Morter enganxat. Expurgat.
	2	60051									

Àrea:

Sector:

Àmbit:

UE: 124

Num. Frag.	Class.	Def.Frag.	Tipo.	Tècnica	Pasta	Decoració		Acabats		Cronologia	Observacions
						Int.	Ext.	Int.	Ext.		
	1	14002	FO		TO	AO					
	1	14002	FO		TO	AO					
	1	14002	SF		TO	AO					
	1	14002	VO	OLL	TO	GO					
	1	14003	VO		TO	AO			VI		

Àrea:

Sector:

Àmbit:

UE: 124

Num. Frag.	Class.	Def.Frag.	Tipo.	Tècnica	Pasta	Decoració		Acabats		Cronologia	Observacions
						Int.	Ext.	Int.	Ext.		
	1	14003	VO		TO	AO			VI		
	1	14003	VO		TO	AO			VI		
	1	14003	VO		TO	AO			VI		
	9	14003	SF		TO	AO			VI		
	2	14003	VO		TO	AO			VI	VI	
	1	14003	VO		TO	AO			VI	VI	
	1	14003	SF		TO	AO			VI	VI	
	2	14003	VO		TO	AO			VI	VI	
	1	14003	FO		TO	AO			VI	VI	
	5	14003	SF		TO	AO			VI	VI	
	1	14003	VO		TO	AO	PI		VI	VI	Marró sobre groc.
	1	14003	VO		TO	AO	PI		VI	VI	Groc sobre marro. Exterior groc.
	1	14003	VO	GIB	TO	AO			VI		
	1	14003	VO	GIB	TO	AO			VI		
	1	14003	VO	OLL	TO	AO			VI		
	1	14003	VO	POA	TO	AO				VI	
1	4	14003	PS	OLL	TO	AO			VI		
	1	14100	SF		TO	AO			VI		
	1	14252	SF		TO	AO	PI		VI	VI	
	1	14300	VO		TO	AO			VI	VI	
	2	14300	FO		TO	AO		PI	VI	VI	Banda morada exterior.
	11	14300	SF		TO	AO			VI	VI	Morter de calç enganxat.
	5	14300	PS	PDA	TO	AO			VI	VI	
	1	14300	PS	TAS	TO	AO			VI	VI	
	2	14300	PS	TAS	TO	AO			VI	VI	
	3	14300	PS	TAS	TO	AO			VI	VI	
	3	14300	PS	TAS	TO	AO			VI	VI	
2	1	14300	PS	TAS	TO	AO			VI	VI	
3	1	14300	PS	TAS	TO	AO			VI	VI	Bandes blaves.
4	4	14306	PS	BAC	TO	AO		PI	VI	VI	Bandes verticals.
	1	20001	SF								
	1	20001	PS	canutet							
	2	20001	PS	CLA							
	1	20001	PS	MON							
	1	20001	PS	tap							
	1	20002	PS	CLA							
	1	30000	PS	AMP							
	8	30000	PS	AMP							Verd.
	7	30000	VO	AMP							
	1	50037	VO		MO	AO				VI	

Àrea:

Sector:

Àmbit:

UE: 124

Num. Frag.	Class.	Def.Frag.	Tipo.	Tècnica	Pasta	Decoració		Acabats		Cronologia	Observacions
						Int.	Ext.	Int.	Ext.		
	109	60051									

Àrea:

Sector:

Àmbit:

UE: 126

Num. Frag.	Class.	Def.Frag.	Tipo.	Tècnica	Pasta	Decoració		Acabats		Cronologia	Observacions
						Int.	Ext.	Int.	Ext.		
	18	14002	SF	TO	GO						
7	1	14002	VO	CAS	TO	AO					
	2	14003	FO		TO	AO			VI		
	21	14003	SF		TO	AO			VI		
	3	14003	SF		TO	AO			VI	VI	
	1	14003	SF		TO	AO				VI	
	1	14003	VO	OLL	TO	AO			VI		
4	1	14003	VO	GIB	TO	AO			VI		
5	1	14003	VO	OLL	TO	AO			VI		
6	1	14003	VO	POA	TO	AO				VI	
	2	14005	SF		TO	AO					
	9	14005	SF	OLL	TO	GR					
8	1	14005	VO	OLL	TO	GR					
	1	14100	SF		TO	AO			VI		
	1	14100	VO	ESC	TO	AO			VI		
	1	14100	VO	ESC	TO	AO				VI	
2	1	14100	VO	ESC	TO	AO			VI		
3	1	14100	FO		TO	AO			VI		
	1	14250	VO	PAT	TO	AO	PI		VI		
	1	14250	SF	PAT	TO	AO	PI		VI		
1	1	14250	VO	PAT	TO	AO	PI		VI		
	14	60051									

Àrea:

Sector:

Àmbit:

UE: 127

Num. Frag.	Class.	Def.Frag.	Tipo.	Tècnica	Pasta	Decoració		Acabats		Cronologia	Observacions
						Int.	Ext.	Int.	Ext.		
	1	14002	SF		TO	AO					
	1	14003	FO						VI		
	7	14003	SF						VI		
	1	14003	SF		TO	AO				VI	
1	1	14003	VO	CAS	TO	AO			VI	VI	
2	1	14003	VO	ESC	TO	AO			VI		
3	1	14003	VO	POA	TO	AO				VI	
	3	60051									

Àrea:

Sector:

Àmbit:

UE: 129

Num. Frag.	Class.	Def.Frag.	Tipo.	Tècnica	Pasta	Decoració		Acabats		Cronologia	Observacions
						Int.	Ext.	Int.	Ext.		

Àrea:

Sector:

Àmbit:

UE: 129

Num. Frag.	Class.	Def.Frag.	Tipo.	Tècnica	Pasta	Decoració		Acabats		Cronologia	Observacions
						Int.	Ext.	Int.	Ext.		

	2	14002	SF		TO	AO						
	1	14003	FO		TO	AO			VI			
	1	14003	SF		TO	AO			VI			
4	1	14003	VO	GIB	TO	AO			VI			
5	1	14003	VO	TEN	TO	AO			VI			
3	1	14100	VO	PAT	TO	AO			VI			
1	1	14252	VO	PTL	TO	AO		PI	VI	VI		Morter enganxat. Mateixa peça que 129-2.
2	1	14252	FO	PTL	TO	AO		PI	VI	VI		Morter enganxat. Mateixa peça que 129-1.

Àrea:

Sector:

Àmbit:

UE: 130

Num. Frag.	Class.	Def.Frag.	Tipo.	Tècnica	Pasta	Decoració		Acabats		Cronologia	Observacions
						Int.	Ext.	Int.	Ext.		

1	1	14300	FO	PAT	TO	AO			VI	VI		Segell imprés revers fons: IT Santander
---	---	-------	----	-----	----	----	--	--	----	----	--	-----------------------------------------

Àrea:

Sector:

Àmbit:

UE: 135

Num. Frag.	Class.	Def.Frag.	Tipo.	Tècnica	Pasta	Decoració		Acabats		Cronologia	Observacions
						Int.	Ext.	Int.	Ext.		

	1	14002	SF		TO	GO						
	2	14003	SF		TO	AO			VI			
1	2	14003	VO	GIB	TO	AO			VI			
	1	14100	SF		TO	AO			VI			
	1	14250	SF		TO	AO		PI	VI			

Àrea:

Sector:

Àmbit:

UE: 137

Num. Frag.	Class.	Def.Frag.	Tipo.	Tècnica	Pasta	Decoració		Acabats		Cronologia	Observacions
						Int.	Ext.	Int.	Ext.		

	15	14002	SF		TO	AO						
	8	14003	SF		TO	AO			VI			
	1	14003	VO	GER	TO	AO			VI			
	2	14003	VO	GIB	TO	AO			VI			
	1	14003	VO	PAT	TO	AO			VI			
	1	14003	SF	POA	TO	AO				VI		
5	2	14003	FO		TO	AO			VI			
6	1	14003	FO		TO	AO			VI			
7	1	14003	BE	POA	TO	AO				VI		
	1	14005	SF		TO	AR						

Àrea:

Sector:

Àmbit:

UE: 137

Num. Frag.	Class.	Def.Frag.	Tipo.	Tècnica	Pasta	Decoració		Acabats		Cronologia	Observacions
						Int.	Ext.	Int.	Ext.		
	4	14005	SF		TO	GR					
2	1	14102	VO	ESC	TO	AO	PI		VI		
3	2	14250	VO	PAT	TO	AO	PI		VI		
1	1	14300	VO		TO	AO			VI	VI	
	4	60051									

Àrea:

Sector:

Àmbit:

UE: 138

Num. Frag.	Class.	Def.Frag.	Tipo.	Tècnica	Pasta	Decoració		Acabats		Cronologia	Observacions
						Int.	Ext.	Int.	Ext.		
	2	14002	SF		TO	AO					
	1	14002	VO		TO	AO					
	3	14003	SF		TO	AO			VI		
1	5	14003	VO	PDA	TO	AO	PI		VI	VI	Estil a taches noires.
	3	20002	PS	varilla							
	2	60051									

Àrea:

Sector:

Àmbit:

UE: 140

Num. Frag.	Class.	Def.Frag.	Tipo.	Tècnica	Pasta	Decoració		Acabats		Cronologia	Observacions
						Int.	Ext.	Int.	Ext.		
	1	13258	VO	Ost.III,267A	TO	AO					
	1	13312	SF		TO	AO					
	1	14002	VO		TO	AO					
	1	14002	PI		TO	AO					
	1	14002	SF		TO	AO		IN			Ones.
	70	14002	SF		TO	AO					
	7	14002	SF		TO	GO					
	1	14002	VO		TO	GO					
	1	14002	VO		TO	GO					
	1	14002	VO		TO	GO					
	1	14002	FO		TO	GO					Amb peu.
	1	14002	FO		TO	GO					Plana.
	1	14002	NA		TO	AO					
	32	14002	SF		TO	AO					
	22	14002	SF		TO	GO					
	2	14002	FO		TO	GO					
	1	14002	VO	CAS	TO	GO					
	7	14002	VO	OLL	TO	GO					
	1	14002	VO	OLL	TO	GO					
	1	14002	VO	OLL	TO	GO					
	2	14002	VO	POA	TO	AO					

Àrea:

Sector:

Àmbit:

UE: 140

Num. Frag.	Class.	Def.Frag.	Típo.	Tècnica	Pasta	Decoració		Acabats		Cronologia	Observacions
						Int.	Ext.	Int.	Ext.		
17	1	14002	VO	OLL	TO	GO					
18	1	14002	VO		TO	AO					
25	1	14002	VO	OLL	TO	AO					
	1	14003	VO		TO	AO			VI		
	1	14003	VO		TO	AO			VI		
	3	14003	VO		TO	AO			VI		
	1	14003	VO		TO	AO			VI		
	1	14003	VO		TO	AO			VI		
	1	14003	VO		TO	AO			VI		
	3	14003	FO		TO	AO			VI		
	119	14003	SF		TO	AO			VI		
	2	14003	SF		TO	AO				VI	
	1	14003	SF		TO	AO			VI	VI	
	1	14003	NA		TO	AO				VI	
	15	14003	SF		TO	AO			VI		
	1	14003	SF		TO	AO			VI	VI	
	3	14003	SF		TO	AO				VI	
	1	14003	VO	CAS	TO	AO			VI		
	1	14003	VO	CAS	TO	AO			VI		
	2	14003	VO	CAS	TO	AO			VI		
	2	14003	VO	GIB	TO	AO			VI		
	9	14003	VO	OLL	TO	AO			VI		
	4	14003	VO	OLL	TO	GO			VI		
	2	14003	VO	POA	TO	AO				VI	
	1	14003	BE	POA	TO	AO				VI	
	1	14003	VO	SEV	TO	AO			VI		
13	1	14003	VO		TO	AO				VI	
14	1	14003	VO	GIB	TO	AO			VI		
15	1	14003	VO	POA	TO	AO				VI	
16	1	14003	VO	OLL	TO	AO			VI		
23	1	14003	VO	ESC	TO	AO			VI		
24	1	14003	VO	GER	TO	AO		IN		VI	Ones.
	1	14005	FO		TO	AR					
	2	14005	SF		TO	AR					
	17	14005	SF		TO	GR					
	3	14005	SF		TO	GR					
	1	14005	VO	GIB	TO	AR					
	1	14005	BE	POA	TO	AR					
	1	14100	VO		TO	AO			VI		
	1	14100	FO		TO	AO			VI	VI	

Àrea:

Sector:

Àmbit:

UE: 140

Num. Frag.	Class.	Def.Frag.	Tipo.	Tècnica	Pasta	Decoració		Acabats		Cronologia	Observacions
						Int.	Ext.	Int.	Ext.		
	1	14100	FO		TO	AO			VI		
	1	14100	FO		TO	AO			VI		
	9	14100	SF		TO	AO			VI		
	1	14100	SF		TO	AO			VI	VI	
	3	14100	SF		TO	AO				VI	
	2	14100	VO		TO	AO			VI		
	1	14100	FO		TO	AO			VI		
	1	14100	SF		TO	AO			VI		
	1	14100	VO	ESC	TO	AO			VI		
	1	14100	VO	ESC	TO	AO			VI		
	1	14100	VO	ESC	TO	AO			VI	VI	
	1	14100	BE	pitxer	TO	AO			VI	VI	
	1	14100	VO	PTL	TO	AO			VI		
9	1	14100	VO	PAT	TO	AO			VI		
10	1	14100	VO	PAT	TO	AO			VI	VI	
11	1	14100	VO	ESC	TO	AO			VI		
22	1	14100	PS	PAT	TO	AO			VI		
8	1	14250	FO		TO	AO	PI		VI		Motiu escut.
	5	14252	SF		TO	AO	PI		VI		
	1	14252	SF		TO	AO		PI		VI	
	1	14252	SF		TO	AO	PI		VI		
1	1	14252	VO	PTL	TO	AO	PI		VI		
2	1	14252	VO	PTL	TO	AO	PI		VI		
3	1	14252	VO	PTL	TO	AO	PI		VI		
4	1	14252	VO	PTL	TO	AO	PI		VI		Motiu asterisc.
5	1	14252	VO	PTL	TO	AO	PI		VI		
6	1	14252	VO	PTL	TO	AO	PI		VI		
7	1	14252	FO		TO	AO	PI		VI		Motiu asterisc.
19	1	14252	VO	PTL	TO	AO	PI		VI		
20	1	14252	VO	PTL	TO	AO	PI		VI		
21	1	14252	FO		TO	AO	PI		VI		Motiu roseta.
12	1	50034	VO		MO	AO		PI		VI	
	151	60051									
	2	60054									Cloissa.

Àrea:

Sector:

Àmbit:

UE: 142

Num. Frag.	Class.	Def.Frag.	Tipo.	Tècnica	Pasta	Decoració		Acabats		Cronologia	Observacions
						Int.	Ext.	Int.	Ext.		
	2	14002	FO		TO	AO					
	1	14002	NA		TO	GO					

Àrea:

Sector:

Àmbit:

UE: 142

Num. Frag.	Class.	Def.Frag.	Tipo.	Tècnica	Pasta	Decoració		Acabats		Cronologia	Observacions
						Int.	Ext.	Int.	Ext.		
	16	14002	SF		TO	AO					
	4	14002	SF		TO	GO					
	2	14002	VO	OLL	TO	GO					
	1	14003	VO		TO	AO			VI		
	1	14003	VO		TO	AO			VI		
	1	14003	VO		TO	AO			VI		
	16	14003	SF		TO	AO			VI		
	2	14003	SF		TO	AO			VI	VI	
	1	14003	SF		TO	AO				VI	
	1	14003	VO	GIB	TO	AO			VI		
	1	14003	VO	OLL	TO	AO			VI		
	1	14003	VO	POA	TO	AO				VI	
2	1	14003	VO	GIB	TO	AO			VI		
3	1	14003	VO	OLL	TO	AO			VI		
	5	14005	SF		TO	GR					
	1	14005	VO	OLL	TO	GR					
	1	14100	SF		TO	AO			VI	VI	
	1	14100	SF		TO	AO			VI		
	1	14100	SF	PAT	TO	AO			VI	VI	
	1	14252	SF		TO	AO	PI		VI		
1	1	14252	VO	PAT	TO	AO	PI		VI		
	10	60051									

Àrea:

Sector:

Àmbit:

UE: 143

Num. Frag.	Class.	Def.Frag.	Tipo.	Tècnica	Pasta	Decoració		Acabats		Cronologia	Observacions
						Int.	Ext.	Int.	Ext.		
	1	14003	VO	ESC	TO	AO			VI		
	2	14003	FO		TO	AO			VI		
	1	60051									

Àrea:

Sector:

Àmbit:

UE: 144

Num. Frag.	Class.	Def.Frag.	Tipo.	Tècnica	Pasta	Decoració		Acabats		Cronologia	Observacions
						Int.	Ext.	Int.	Ext.		
	1	14002	VO		TO	AO					
	5	14002	SF		TO	AO					
	1	14002	SF		TO	AO		PI			
	1	14003	FO		TO	AO			VI		
	1	14003	NA		TO	AO			VI		
	5	14003	SF		TO	AO			VI		
1	1	14003	VO	CAS	TO	AO			VI		

Àrea:

Sector:

Àmbit:

UE: 144

Num. Frag.	Class.	Def.Frag.	Tipo.	Tècnica	Pasta	Decoració		Acabats		Cronologia	Observacions
						Int.	Ext.	Int.	Ext.		
1	14005	VO	OLL	TO	GR						
1	14100	VO		TO	AO				VI		
1	14100	FO		TO	AO			VI			
1	14100	NA		TO	AO			VI			
1	14100	SF		TO	AO			VI			
1	14100	SF		TO	AO				VI		
1	14250	SF		TO	AO	PI		VI			
1	60051										

Àrea:

Sector:

Àmbit:

UE: 145

Num. Frag.	Class.	Def.Frag.	Tipo.	Tècnica	Pasta	Decoració		Acabats		Cronologia	Observacions
						Int.	Ext.	Int.	Ext.		
1	14002	FO		TO	AO						
3	14002	SF		TO	AO						
3	14002	SF		TO	GO						
3	14003	SF		TO	AO			VI			
1	14005	VO	CAS	TO	GR						
3	60051										

Àrea:

Sector:

Àmbit:

UE: 146

Num. Frag.	Class.	Def.Frag.	Tipo.	Tècnica	Pasta	Decoració		Acabats		Cronologia	Observacions
						Int.	Ext.	Int.	Ext.		
3	13258	SF		TO	AO						
1	14002	VO		TO	GO						
1	14002	FO		TO	AO						
1	14002	FO		TO	AO						
12	14002	SF		TO	AO						
4	14002	SF		TO	GO						
1	14002	PS	DCT	TO	AO						
1	14003	VO		TO	AO			VI			
1	14003	VO		TO	AO			VI			
1	14003	FO		TO	AO			VI			
1	14003	FO		TO	AO			VI			
8	14003	SF		TO	AO			VI			
3	14003	SF		TO	AO			VI			
1	14003	PS	DCT	TO	AO			VI			
1	14003	VO	GIB	TO	AO			VI			
2	1	14003	VO	POA	TO	AO			VI		
1	14005	VO		TO	AR						
2	14005	SF		TO	AR						

Àrea:

Sector:

Àmbit:

UE: 146

Num. Frag.	Class.	Def.Frag.	Tipo.	Tècnica	Pasta	Decoració		Acabats		Cronologia	Observacions
						Int.	Ext.	Int.	Ext.		
1	14005	VO	CAS	TO	GR						
1	14100	VO		TO	AO			VI			
1	14100	SF		TO	AO			VI			
1	14250	SF		TO	AO	PI		VI			
10	60051										

Àrea:

Sector:

Àmbit:

UE: 150

Num. Frag.	Class.	Def.Frag.	Tipo.	Tècnica	Pasta	Decoració		Acabats		Cronologia	Observacions
						Int.	Ext.	Int.	Ext.		
1	14005	SF		TO	AO						

Àrea:

Sector:

Àmbit:

UE: 151

Num. Frag.	Class.	Def.Frag.	Tipo.	Tècnica	Pasta	Decoració		Acabats		Cronologia	Observacions
						Int.	Ext.	Int.	Ext.		
2	14002	FO		TO	AO						
4	14002	SF		TO	AO						
2	14002	SF		TO	GO						
3	14002	FO		TO	AO						Planes.
14	14002	SF		TO	AO						
2	14002	SF		TO	GO						
2	1	14002	VO	OLL	TO	AO					
7	1	14002	PS	CAS	TO	GO					
2	14003	FO		TO	AO			VI			
5	14003	SF		TO	AO			VI			
1	14003	VO		TO	AO			VI			
3	14003	FO		TO	AO			VI			Planes.
1	14003	NA		TO	AO				VI		
6	14003	SF		TO	AO			VI			
1	14003	VO	GIB	TO	AO			VI			
1	14003	VO	GIB	TO	AO			VI			
1	1	14003	VO	GIB	TO	AO		VI			
3	1	14005	VO	CAS	TO	GR					
4	1	14100	PS	PAT	TO	AO		VI	VI		
5	2	14250	PS	PAT	TO	AO	PI	VI	VI		
6	1	14250	VO	PTL	TO	AO	PI	VI			
1	60051										

Àrea:

Sector:

Àmbit:

UE: 154

Num. Frag.	Class.	Def.Frag.	Tipo.	Tècnica	Pasta	Decoració		Acabats		Cronologia	Observacions
						Int.	Ext.	Int.	Ext.		
	1	14002	FO		TO	AO					Morter enganxat. Amb peu.

Àrea:

Sector:

Àmbit:

UE: 154

Num. Frag.	Class.	Def.Frag.	Tipo.	Tècnica	Pasta	Decoració		Acabats		Cronologia	Observacions
						Int.	Ext.	Int.	Ext.		

Àrea:

Sector:

Àmbit:

UE: 155

Num. Frag.	Class.	Def.Frag.	Tipo.	Tècnica	Pasta	Decoració		Acabats		Cronologia	Observacions
						Int.	Ext.	Int.	Ext.		
	1	14002	VO		TO	AO					
	1	14002	VO		TO	AO					
	3	14002	FO		TO	AO					
	21	14002	SF		TO	AO					
	3	14002	SF		TO	GO					
	3	14003	FO		TO	AO		VI			
	2	14003	FO		TO	AO		VI			
	1	14003	FO		TO	AO		VI			
	9	14003	SF		TO	AO		VI			
	1	14003	SF		TO	AO			VI		
	1	14003	SF		TO	AO			VI		
	2	14003	VO	GIB	TO	AO		VI			
	3	1	14003	VO	GIB	TO	AO		VI		
	4	1	14003	VO	CAS	TO	AO		VI		
	5	1	14003	NA	POA	TO	AO		VI	VI	
	2	14005	SF		TO	GR					
	1	14005	VO	CAS	TO	GR					
	6	1	14005	VO	OLL	TO	GR				
	2	14100	SF		TO	AO		VI			
	1	14252	VO	PTL	TO	AO	PI		VI		
	1	14252	VO	PTL	TO	AO	PI		VI		
	2	14252	VO	PTL	TO	AO	PI		VI		
	15	60051									

Àrea:

Sector:

Àmbit:

UE: 156

Num. Frag.	Class.	Def.Frag.	Tipo.	Tècnica	Pasta	Decoració		Acabats		Cronologia	Observacions
						Int.	Ext.	Int.	Ext.		
	9	14002	SF		TO	AO					
	11	14003	SF		TO	AO			VI		
	1	14003	VO	GET	TO	AO			VI		
	1	14003	VO	TAP	TO	AO			VI	VI	

Àrea:

Sector:

Àmbit:

UE: 156

Num. Frag.	Class.	Def.Frag.	Tipo.	Tècnica	Pasta	Decoració		Acabats		Cronologia	Observacions
						Int.	Ext.	Int.	Ext.		
5	1	14003	PS	CAS	TO	AO			VI		
6	1	14003	VO	CAS	TO	AO			VI		
7	1	14003	VO	OLL	TO	AO			VI		
8	1	14005	VO	GIB	TO	GR					
	1	14100	VO	PAT	TO	AO			VI	VI	
3	1	14100	VO	PAT	TO	AO			VI	VI	
4	1	14100	VO	ESC	TO	AO			VI	VI	
	1	14200	SF	PAT	TO	AO	PI		VI	VI	
2	1	14200	FO	ESC	TO	AO	PI		VI	VI	
1	1	14208	VO	PAT	TO	AO	PI		VI	VI	
	1	14250	VO	PAT	TO	AO	PI		VI		
	14	60051									

Àrea:

Sector:

Àmbit:

UE: 157

Num. Frag.	Class.	Def.Frag.	Tipo.	Tècnica	Pasta	Decoració		Acabats		Cronologia	Observacions
						Int.	Ext.	Int.	Ext.		
	1	14002	FO		TO	AO					
	8	14002	SF		TO	AO					
	5	14002	VO	OLL	TO	GO					
	1	14002	VO	OLL	TO	GO					
	1	14002	VO	OLL	TO	GO					
3	2	14002	VO	OLL	TO	GO					
4	2	14002	VO	CAS	TO	GO					
	1	14003	FO		TO	AO			VI		
	6	14003	SF		TO	AO			VI		
2	1	14100	VO	ESC	TO	AO			VI		
1	1	14252	VO	PTL	TO	AO	PI		VI		
	2	60051									

Àrea:

Sector:

Àmbit:

UE: 159

Num. Frag.	Class.	Def.Frag.	Tipo.	Tècnica	Pasta	Decoració		Acabats		Cronologia	Observacions
						Int.	Ext.	Int.	Ext.		
	1	14002	VO		TO	AO					
	1	14002	FO		TO	AO					
	16	14002	SF		TO	AO					
	3	14002	SF		TO	GO					
	1	14002	SF		TO	AO					
	1	14002	SF		TO	GO					
	1	14002	VO	GIB	TO	AO					
	1	14002	VO	OLL	TO	GO					

Àrea:

Sector:

Àmbit:

UE: 159

Num. Frag.	Class.	Def.Frag.	Tipo.	Tècnica	Pasta	Decoració		Acabats		Cronologia	Observacions
						Int.	Ext.	Int.	Ext.		
	1	14003	VO		TO	AO			VI		
	1	14003	FO		TO	AO			VI		
	12	14003	SF		TO	AO			VI		
	1	14003	SF		TO	AO			VI		
	3	14003	VO	GIB	TO	AO			VI		
3	1	14003	VO	GIB	TO	AO			VI		
	1	14250	SF		TO	AO	PI		VI		
1	1	14252	VO	PTL	TO	AO	PI		VI		
2	1	14252	VO	ESC	TO	AO	PI		VI		
	16	60051									

Àrea:

Sector:

Àmbit:

UE: 160

Num. Frag.	Class.	Def.Frag.	Tipo.	Tècnica	Pasta	Decoració		Acabats		Cronologia	Observacions
						Int.	Ext.	Int.	Ext.		
	1	14002	FO		TO	AO					
	1	14002	SF		TO	GO					
	1	14002	FO		TO	AO					Amb peu.
	4	14002	SF		TO	AO					
	1	14002	SF		TO	GO					
	1	14003	VO		TO	AO			VI		
	1	14003	SF		TO	AO			VI		
	5	14003	SF		TO	AO			VI		
	1	14003	SF		TO	AO				VI	
	1	14003	VO	GIB	TO	AO			VI		
	2	14005	SF		TO	GR					
	1	14100	SF		TO	AO			VI		
	5	60051									

Àrea:

Sector:

Àmbit:

UE: 161

Num. Frag.	Class.	Def.Frag.	Tipo.	Tècnica	Pasta	Decoració		Acabats		Cronologia	Observacions
						Int.	Ext.	Int.	Ext.		
	1	14003	SF		TO	AO			VI		
	1	14250	FO		TO	AO	PI		VI		
	1	60051									

Àrea:

Sector:

Àmbit:

UE: 164

Num. Frag.	Class.	Def.Frag.	Tipo.	Tècnica	Pasta	Decoració		Acabats		Cronologia	Observacions
						Int.	Ext.	Int.	Ext.		
1	1	14003	VO	GIB	TO	AO			VI		

Àrea:

Sector:

Àmbit:

UE: 168

Num. Frag.	Class.	Def.Frag.	Tipo.	Tècnica	Pasta	Decoració		Acabats		Cronologia	Observacions
						Int.	Ext.	Int.	Ext.		

Àrea:

Sector:

Àmbit:

UE: 168

Num. Frag.	Class.	Def.Frag.	Tipo.	Tècnica	Pasta	Decoració		Acabats		Cronologia	Observacions
						Int.	Ext.	Int.	Ext.		

	7	14002	SF		TO	AO						
	6	14002	SF		TO	GO						
	2	14003	SF		TO	AO			VI			
	1	14005	VO		TO	GR						
	2	14005	SF		TO	AR						
	11	60051										

Àrea:

Sector:

Àmbit:

UE: 169

Num. Frag.	Class.	Def.Frag.	Tipo.	Tècnica	Pasta	Decoració		Acabats		Cronologia	Observacions
						Int.	Ext.	Int.	Ext.		

	1	13258	VO	TAP	TO	AO						
	9	14002	SF		TO	AO						
	1	14002	SF		TO	GO						
	1	14002	VO		TO	GO						
	3	14002	SF		TO	AO						
	1	14003	SF		TO	AO			VI			
	1	14003	SF		TO	AO			VI			
	1	14003	SF		TO	AO				VI		
1	1	14003	VO	OLL	TO	AO			VI			
	2	14005	SF		TO	GR						
	12	60051										

Àrea:

Sector:

Àmbit:

UE: 171

Num. Frag.	Class.	Def.Frag.	Tipo.	Tècnica	Pasta	Decoració		Acabats		Cronologia	Observacions
						Int.	Ext.	Int.	Ext.		

1	1	14128	VO	PAT	TO	AO	PI		VI			
	4	60051										

Àrea:

Sector:

Àmbit:

UE: 172

Num. Frag.	Class.	Def.Frag.	Tipo.	Tècnica	Pasta	Decoració		Acabats		Cronologia	Observacions
						Int.	Ext.	Int.	Ext.		

	1	14002	FO		TO	AO						
	7	14002	SF		TO	AO						
	4	14002	SF		TO	GO						
	1	14002	FO		TO	AO						
	2	14002	SF		TO	AO						

Àrea:

Sector:

Àmbit:

UE: 172

Num. Frag.	Class.	Def.Frag.	Tipo.	Tècnica	Pasta	Decoració		Acabats		Cronologia	Observacions
						Int.	Ext.	Int.	Ext.		
	2	14002	SF		TO	GO					
	1	14002	VO	CAS	TO	GO					
1	1	14002	VO	PTA	TO	AO					
	14	14003	SF		TO	AO			VI		
	3	14003	SF		TO	AO			VI	VI	
	1	14003	VO		TO	AO			VI		
	3	14003	SF		TO	AO			VI		
	2	14003	VO	OLL	TO	AO			VI		
	1	14005	SF		TO	GR					
	1	14100	VO	PAT	TO	AO			VI		
	1	20002	PS	CLA							
	16	60051									

Àrea:

Sector:

Àmbit:

UE: 173

Num. Frag.	Class.	Def.Frag.	Tipo.	Tècnica	Pasta	Decoració		Acabats		Cronologia	Observacions
						Int.	Ext.	Int.	Ext.		
	1	14002	BE		TO	AO					
	4	14002	SF		TO	AO					
	1	14002	SF		TO	AO					
	1	14003	SF		TO	AO			VI		
	2	14003	BE	POA	TO	AO				VI	
	1	14100	SF		TO	AO			VI		
	1	60051									

Àrea:

Sector:

Àmbit:

UE: 201

Num. Frag.	Class.	Def.Frag.	Tipo.	Tècnica	Pasta	Decoració		Acabats		Cronologia	Observacions
						Int.	Ext.	Int.	Ext.		
	1	14002	VO		TO	AO					
	3	14002	SF		TO	AO					
	1	14002	VO	OLL	TO	GO					
	2	14003	SF		TO	AO				VI	
	1	14003	SF		TO	AO				VI	
	1	14003	VO	GIB	TO	AO			VI		
	5	14003	VO	GIB	TO	AO			VI		
	1	14003	FO	GIB	TO	AO			VI		
	3	14003	SF	GIB	TO	AO			VI		
	25	14003	SF	GIB	TO	AO			VI		

- Inventari fotogràfic

075/14

Num. Foto

Sector

001

Descripció

Vista des del nord-est de l'estrat d'anivellació superficial u.e. 100 amb la riostra de formigó u.e. 103 en primer terme.

UE 100 103

002

Descripció

Vista des del nord-est dels estrats d'anivellació u.e. 101 i 102 amb la riostra de formigó u.e. 103 en primer terme.

UE 101 102 103

003

Descripció

Vista des de l'est dels estrats d'anivellació u.e. 101 i 102 amb la riostra de formigó u.e. 103 en primer terme.

UE 101 102 103

004

Descripció

Vista des del nord-est de la fonamentació u.e. 122 a la dreta i de la fonamentació de mur u.e. 123 a l'esquerra.

UE 122 123 140 103

005

Descripció

Vista des de l'est de la fonamentació u.e. 122 a la dreta i de la fonamentació de mur u.e. 123 a l'esquerra.

UE 122 123 140 103

006

Descripció

Vista des del sud-oest de la fonamentació u.e. 122 amb la riostra de formigó u.e. 103 darrere.

UE 122 103

075/14

Num. Foto

Sector

007

Descripció

Vista des del sud de la fonamentació u.e. 122 amb la riostra de formigó u.e. 103 darrere.

UE 122 103

008

Descripció

Vista des del nord-est de l'estrat d'anivellació superficial u.e. 100 a l'espai entre la riostra de formigó u.e. 103 darrere i u.e. 120 en primer terme.

UE 100 103 120

009

Descripció

Vista des del nord-oest de l'estrat d'anivellació superficial u.e. 100 a l'espai entre la riostra de formigó u.e. 103 a la dreta i u.e. 120 a l'esquerra.

UE 100 103 120

010

Descripció

Vista des del sud-oest de l'estrat d'anivellació superficial u.e. 100 a l'espai entre la riostra de formigó u.e. 103 a l'esquerra i u.e. 120 a la dreta.

UE 100 103 120

011

Descripció

Vista des del nord-est de l'estrat d'anivellació superficial u.e. 100 a l'espai entre la riostra de formigó u.e. 103 darrere i u.e. 120 en primer terme.

UE 100 103 120

012

Descripció

Vista des del nord-est e l'estrat d'anivellació superficial u.e. 100.

UE 100 103

075/14

Num. Foto

Sector

013

Descripció

Vista des del sud-est del reompliment d'enderroc u.e. 106 de la fossa sèptica u.e. 121.

UE 106

014

Descripció

Vista des del sud-est del reompliment d'enderroc u.e. 106 de la fossa sèptica u.e. 121.

UE 106 120

015

Descripció

Vista des del sud-est de les anivellacions u.e. 114, darrere de la claveguera u.e. 109, i u.e. 115 davant.

UE 114 115 109 103 108

016

Descripció

Vista des del sud-oest de les anivellacions u.e. 114, a l'esquerra de la claveguera u.e. 109, i u.e. 115 a la dreta, amb la fossa sèptica u.e. 121 al fons.

UE 114 115 109 121 103 108 112 120

017

Descripció

Vista des del sud-est de les anivellacions u.e. 114, darrere de la claveguera u.e. 109, i u.e. 115 davant.

UE 114 115 109 108 103 121

018

Descripció

Vista des del sud-oest de l'anivellació u.e. 116 entre la fossa sèptica u.e. 121 a l'esquerra, l'riestra u.e. 120 darrere, el mur u.e. 112 a la dreta i la canonada u.e. 108 davant.

UE 116 108 112 120 121

075/14

Num. Foto

Sector

019

Descripció

Vista des del sud-est de les anivellacions u.e. 114, 115 i 116.

UE 114 115 116 103 108 109 112 120 121

020

Descripció

Vista des del sud-est del sondeig realitzat a la cantonada nord-est de la fossa sèptica u.e. 121 fins al paviment del seu fons.

UE 121 120

021

Descripció

Vista des del sud-est del sondeig realitzat a la cantonada nord-est de la fossa sèptica u.e. 121 fins al paviment del seu fons.

UE 121 120

022

Descripció

Vista des del sud-est del sondeig realitzat a la cantonada nord-est de la fossa sèptica u.e. 121 fins al paviment del seu fons.

UE 121 120

023

Descripció

Vista des del sud-oest del sondeig realitzat a la cantonada nord-est de la fossa sèptica u.e. 121 fins al paviment del seu fons.

UE 121 120

024

Descripció

Vista des del sud-oest del sondeig realitzat a la cantonada nord-est de la fossa sèptica u.e. 121 fins al paviment del seu fons.

UE 121 120

075/14

Num. Foto

Sector

025

Descripció

Vista des del sud-est del sondeig realitzat a la cantonada nord-est de la fossa sèptica u.e. 121 fins al paviment del seu fons.

UE 121 120

026

Descripció

Vista des del nord-est del sondeig realitzat a la cantonada nord-est de la fossa sèptica u.e. 121 fins al paviment del seu fons.

UE 121 120

027

Descripció

Vista des del nord-est del sondeig realitzat a la cantonada nord-est de la fossa sèptica u.e. 121 fins al paviment del seu fons.

UE 121 120

028

Descripció

Vista des del sud de la canonada u.e. 108 amb la claveguera u.e. 109 a l'esquerra, que aboca a la fossa sèptica u.e. 121.

UE 108 109 121 103 112 120 129 125 126 127

029

Descripció

Vista des del nord-est de la canonada u.e. 108 amb la claveguera u.e. 109 a la dreta, que aboca a la fossa sèptica u.e. 121.

UE 108 109 121 103 112 120 129 135 126 127

030

Descripció

Vista des del nord de la claveguera u.e. 109 que aboca a la fossa sèptica u.e. 121.

UE 109 121 103 108 112 129 126 127

075/14

Num. Foto

Sector

031

Descripció

Vista des del sud-est de la claveguera u.e. 109 que aboca a la fossa sèptica u.e. 121, amb la canonada u.e. 108 davant, el pou u.e. 129 darrere.

UE 109 121 108 129 103 120 126 127

032

Descripció

Vista des del sud de la claveguera u.e. 109 que aboca a la fossa sèptica u.e. 121, amb la canonada u.e. 108 a la dreta i el pou u.e. 129 a l'esquerra.

UE 109 121 108 129 103 126 127

033

Descripció

Vista des del sud-oest del pou circular u.e. 129 amb el seu farciment u.e. 156. A l'esquerra la anivellació u.e. 126 i la claveguera u.e. 109 que aboca a la fossa sèptica u.e. 121.

UE 129 156 109 121 126 103 108 120

034

Descripció

Vista des del sud-est del pou circular u.e. 129 amb el seu farciment u.e. 156 i l'anivellació u.e. 126 davant.

UE 129 156 126 103 109 121

035

Descripció

Vista des del sud-oest de les anivellacions u.e. 117 i 118, a banda i banda de la claveguera u.e. 111.

UE 117 118 111 131 132 112

036

Descripció

Vista des del sud-oest de l'anivellació u.e. 117 a l'espai entre el mur u.e. 112 a la dreta i la claveguera u.e. 111 a l'esquerra.

UE 117 111 112 103 108 118

075/14

Num. Foto

Sector

037

Descripció

Vista des de l'est de la claveguera u.e. 111 amb el seu reompliment u.e. 110 i les anivellacions u.e. 117 a l'esquerra i u.e. 118 a la dreta.

UE 110 111 117 118

038

Descripció

Vista des de l'est de la claveguera u.e. 111 amb el seu reompliment u.e. 110 i les anivellacions u.e. 117 a l'esquerra i u.e. 118 a la dreta.

UE 110 111 117 118

039

Descripció

Vista des de l'oest de la claveguera u.e. 111 amb el seu reompliment u.e. 110 i les anivellacions u.e. 117 a la dreta i u.e. 118 a l'esquerra.

UE 110 111 117 118

040

Descripció

Vista des de l'oest de la claveguera u.e. 111 amb el seu reompliment u.e. 110 i les anivellacions u.e. 117 a la dreta i u.e. 118 a l'esquerra.

UE 110 111 117 118

041

Descripció

Vista des del sud-oest i dels reompliments u.e. 130 i 132 de les clavegueres u.e. 131 i 133, amb l'anivellació u.e. 118 darrere i la claveguera u.e. 111 a l'esquerra.

UE 118 130 131 132 133 110 111

042

Descripció

Vista des del sud-oest del conjunt de clavegueres u.e. 111, 131 i 133 amb els seus farciments u.e. 110, 130 i 132, i les anivellacions u.e. 136 a l'esquerra i u.e. 137 a la dreta.

UE 110 111 130 131 132 133 136 137

075/14

Num. Foto

Sector

043

Descripció

Vista des del nord-oest del conjunt de clavegueres u.e. 111, 131 i 133 amb els seus farciments u.e. 110, 130 i 132, i les anivellacions u.e. 136 davant i u.e. 137 darrere.

UE 110 111 130 131 132 133 136 137

044

Descripció

Vista des del sud-oest del conjunt de clavegueres u.e. 111, 131 i 133 amb les anivellacions u.e. 136 a l'esquerra i u.e. 137 a la dreta.

UE 111 131 132 136 137 112

045

Descripció

Vista des del nord-est del conjunt de clavegueres u.e. 111, 131 i 133 amb les anivellacions u.e. 136 a la dreta i u.e. 137 a l'esquerra.

UE 111 131 133 136 137 112 113

046

Descripció

Vista des del nord-est de l'anivellació u.e. 137 amb les clavegueres u.e. 111 a la dreta i u.e. 131 i 133 darrere.

UE 137 111 131 133

047

Descripció

Vista des del nord-est de l'anivellació u.e. 137 amb les clavegueres u.e. 111 a la dreta i u.e. 131 i 133 darrere.

UE 137 111 131 133 136

048

Descripció

Vista des de l'oest de l'anivellació u.e. 137 amb les clavegueres u.e. 111 a l'esquerra i u.e. 131 i 133 davant.

UE 137 111 131 133

075/14

Num. Foto

Sector

049

Descripció

Vista des de l'oest de l'anivellació u.e. 136 amb la claveguera u.e. 111 a la dreta i el mur u.e. 112 a l'esquerra.

UE 136 111 112 131 137 113

050

Descripció

Vista des del sud de la canonada u.e. 108 amb la claveguera u.e. 109 a l'esquerra i el mur u.e. 112 a la dreta.

UE 108 125 109 112 121 120

051

Descripció

Vista des del sud de l'anivellació u.e. 144 a l'espai entre el pou circular u.e. 129 darrere i la claveguera u.e. 109 davant.

UE 144 109 129 121 103 127 108

052

Descripció

Vista des del sud-oest del conjunt de clavegueres u.e. 111, 131 i 133 amb les anivellacions u.e. 136 a l'esquerra i u.e. 137 a la dreta.

UE 111 131 133 136 137 112 113

053

Descripció

Vista des de l'oest de l'anivellació u.e. 142 amb les clavegueres u.e. 111 a l'esquerra i u.e. 132 i 133 davant.

UE 142 111 132 133 136

054

Descripció

Vista des del nord-est del conjunt de clavegueres u.e. 111, 131 i 133 amb l'anivellacion u.e. 142.

UE 111 131 133 142 112 113

075/14

Num. Foto

Sector

055

Descripció

Vista des del nord de l'anivellació u.e. 142 amb les clavegueres u.e. 111 davant i u.e. 131 i 133 a la dreta.

UE 142 111 131 133

056

Descripció

Vista des del sud de l'anivellació u.e. 142 amb la claveguera u.e. 111 davant i el mur u.e. 112 darrere.

UE 142 111 112

057

Descripció

Vista des de l'est de l'anivellació u.e. 142 amb la claveguera u.e. 111 a l'esquerra i el mur u.e. 112 a la dreta.

UE 142 111 112

058

Descripció

Vista des de l'oest de l'anivellació u.e. 142 amb la claveguera u.e. 111 a la dreta i el mur u.e. 112 a l'esquerra.

UE 142 111 112

059

Descripció

Vista des del sud de la canonada u.e. 108 amb la claveguera u.e. 109 a l'esquerra i el mur u.e. 112 a la dreta.

UE 108 125 109 112 121

060

Descripció

Vista des del sud de la canonada u.e. 108 amb la claveguera u.e. 109 a l'esquerra i el mur u.e. 112 a la dreta.

UE 108 125 109 112 121

075/14

Num. Foto

Sector

061

Descripció

Vista des del nord de la canonada u.e. 108 amb la claveguera u.e. 109 a la dreta i el mur u.e. 112 a l'esquerra.

UE 108 125 109 112

062

Descripció

Vista des del sud-oest de l'anivellació u.e. 144 a l'espai entre el pou circular u.e. 129 a l'esquerra i la claveguera u.e. 109 a la dreta

UE 144 109 129 121

063

Descripció

Vista des del nord-oest de l'anivellació u.e. 119 que cobreix la claveguera u.e. 113 i el seu reompliment u.e. 141.

UE 119 113 141

064

Descripció

Vista des del sud-est de l'anivellació u.e. 119 que cobreix la claveguera u.e. 113 i el seu reompliment u.e. 141.

UE 119 113 141

065

Descripció

Vista des del sud-oest del mur u.e. 112.

UE 112

066

Descripció

Vista des del sud-oest del mur u.e. 112.

UE 112

075/14

Num. Foto

Sector

067

Descripció

Vista des de l'oest de la claveguera u.e. 111.

UE 111 112 131 133 142

068

Descripció

Vista des de l'oest del conjunt de clavegueres u.e. 111, 131 i 133.

UE 111 131 133 112 142

069

Descripció

Vista des de l'est de la claveguera u.e. 111.

UE 111 131 133 112 142

070

Descripció

Vista des de l'est del conjunt de clavegueres u.e. 111, 131 i 133.

UE 111 131 133 112 142

071

Descripció

Vista des del sud-oest de les trinxeres de fonamentació u.e. 180, 182 i 183 de les clavegueres u.e. 111, 131 i 133, que tallen l'anivellació u.e. 142.

UE 180 182 183 142 112 150

072

Descripció

Vista des de l'oest de les trinxeres de fonamentació u.e. 180, 182 i 183 de les clavegueres u.e. 111, 131 i 133, que tallen l'anivellació u.e. 142.

UE 180 182 183 142 112 150

075/14

Num. Foto

Sector

073

Descripció

Vista des de l'est de les trinxeres de fonamentació u.e. 180, 182 i 183 de les clavegueres u.e. 111, 131 i 133, que tallen l'anivellació u.e. 142.

UE 180 182 183 142 112 150

074

Descripció

Vista des del nord-est de les ceràmiques horitzontals sobre la superfície de l'anivellació u.e. 142.

UE 142

075

Descripció

Vista des del sud-oest de les anivellacions u.e. 158, a la dreta del mur u.e. 143, i u.e. 159 i 160 a l'esquerra, amb els murs u.e. 112 a l'esquerra i u.e. 150 davant.

UE 158 159 160 143 112 150

076

Descripció

Vista des del sud-oest del mur u.e. 143, amb les anivellacions u.e. 158 a la dreta i u.e. 159 i 160 a l'esquerra.

UE 143 158 159 160

077

Descripció

Vista des del nord-oest del mur u.e. 143, amb les anivellacions u.e. 158 darrere i u.e. 159 i 160 a davant.

UE 143 158 159 160 112 150

078

Descripció

Vista des del nord-est del mur u.e. 143, amb les anivellacions u.e. 158 a l'esquerra i u.e. 159 i 160 a la dreta.

UE 143 158 159 160 112 150

075/14

Num. Foto

Sector

079

Descripció

Vista des del nord del mur u.e. 143, amb les anivellacions u.e. 158 darrere i u.e. 159 i 160 a davant.

UE 143 158 159 160 112 150

080

Descripció

Vista des del sud-oest del reompliment u.e. 145 de l'estructura circular u.e. 147.

UE 145 147 129 108 121 112

081

Descripció

Vista des del sud-est del reompliment u.e. 145 de l'estructura circular u.e. 147.

UE 145 147

082

Descripció

Vista des del sud-est del reompliment u.e. 148 de la trinxera de fonamentació u.e. 166 de l'estructura circular u.e. 147.

UE 148 166 147 149

083

Descripció

Vista des del sud-est del reompliment u.e. 148 de la trinxera de fonamentació u.e. 166 de l'estructura circular u.e. 147.

UE 148 166 147 149

084

Descripció

Vista des del nord-est del reompliment u.e. 148 de la trinxera de fonamentació u.e. 166 de l'estructura circular u.e. 147.

UE 148 166 147 149

075/14

Num. Foto

Sector

085

Descripció

Vista des del sud del reompliment u.e. 148 de la trinxera de fonamentació u.e. 166 de l'estructura circular u.e. 147.

UE 148 166 147 149 129

086

Descripció

Vista des del sud-est de la trinxera de fonamentació u.e. 166 de l'estructura circular u.e. 147, que talla l'anivellació u.e. 149.

UE 166 147 149 129

087

Descripció

Vista des del sud-oest de la trinxera de fonamentació u.e. 166 de l'estructura circular u.e. 147, que talla l'anivellació u.e. 149.

UE 166 147 149 129

088

Descripció

Vista des del sud-est de la claveguera u.e. 113.

UE 113

089

Descripció

Vista des del sud-oest de la claveguera u.e. 113.

UE 113

090

Descripció

Vista des del sud-oest del mur u.e. 143 amb les anivellacions u.e. 158 a la dreta i u.e. 159 i 160 a l'esquerra.

UE 143 158 159 160 112 150 151 154 157

075/14

Num. Foto

Sector

091

Descripció

Vista des de l'oest del mur u.e. 143 amb les anivellacions u.e. 158 a la dreta i u.e. 159 i 160 a l'esquerra.

UE 143 158 159 160 112 150 151 154 157

092

Descripció

Vista des del nord-oest del mur u.e. 143 amb les anivellacions u.e. 158 darrere i u.e. 159 i 160 davant.

UE 143 158 159 160 112 150 151 154 157

093

Descripció

Vista des del nord del mur u.e. 143 amb les anivellacions u.e. 158 a l'esquerra i u.e. 159 i 160 a la dreta.

UE 143 158 159 160 112 150 151 154 157

094

Descripció

Vista des del nord-est del mur u.e. 143 amb les anivellacions u.e. 158 a l'esquerra i u.e. 159 i 160 a la dreta.

UE 143 158 159 160 112 150 151 154 157

095

Descripció

Vista des del nord-est del mur u.e. 143 amb el reompliment u.e. 155 del retall u.e. 167 a la dreta.

UE 143 155 167 112 150 151 154

096

Descripció

Vista des del sud-oest del mur u.e. 143 amb el reompliment u.e. 155 del retall u.e. 167 a l'esquerra.

UE 143 155 167 112 150 151 154

075/14

Num. Foto

Sector

097

Descripció

Vista des del nord-est del mur u.e. 162.

UE 162

098

Descripció

Vista des del nord-oest del mur u.e. 165 entre els murs u.e. 150 a l'esquerra i u.e. 162 a la dreta.

UE 165 150 162

099

Descripció

Vista des del nord-est del mur u.e. 112 davant i u.e. 163 al fons, amb el mur u.e. 164 fent cantonada a la dreta.

UE 112 163 164

100

Descripció

Vista des del sud-oest del mur u.e. 112 amb el mur u.e. 164 fent cantonada a l'esquerra.

UE 112 164

101

Descripció

Vista des del nord-oest del mur u.e. 150 amb el mur u.e. 143 i la fonamentació de pilar u.e. 154 a l'esquerra i els murs u.e. 165 i 162 a la dreta.

UE 150 143 154 165 162

102

Descripció

Vista des del nord-oest del mur u.e. 150 amb el mur u.e. 143 i la fonamentació de pilar u.e. 154 a l'esquerra i els murs u.e. 165 i 162 a la dreta.

UE 150 143 154 165 162

075/14

Num. Foto

Sector

103

Descripció

Vista des del sud-oest de la fonamentació de pilar u.e. 154 amb el mur u.e. 112 a l'esquerra, el mur u.e.143 a la dreta, el mur u.e.150 davant i el reompliment u.e.155 del retall u.e.167 darrere.

UE 154 112 143 150 155

104

Descripció

Vista des del nord-oest de la fonamentació de pilar u.e. 154 amb el mur u.e.143 darrere, el mur u.e.150 a l'esquerra i el reompliment u.e.155 del retall u.e.167 a la dreta.

UE 154 143 150 155

105

Descripció

Vista des del nord-oest del reompliment u.e.155 del retall u.e.167 amb el mur u.e.143 darrere, el mur u.e. 151 a l'esquerra, el mur u.e. 112 davant i la fonamentació de pilar u.e. 154 a la dreta

UE 155 167 143 151 112 154

106

Descripció

Vista des del sud-est del reompliment u.e.155 del retall u.e.167 amb el mur u.e.143 davant, el mur u.e. 151 a la dreta, el mur u.e. 112 darrere i la fonamentació de pilar u.e. 154 a l'esquerra

UE 155 167 143 151 112 154

107

Descripció

Vista des del sud-oest del mur u.e. 151

UE 151

108

Descripció

Vista des del sud-oest del mur u.e. 151

UE 151

075/14

Num. Foto

Sector

109

Descripció

Vista des del nord-est del retall u.e. 167, que talla l'anivellació u.e. 169 a l'espai entre els murs u.e.143 a l'esquerra, u.e.150 i fonamentació de pilar u.e.154 darrere, u.e.112 a la dreta i u.e. 151 davant.

UE 167 169 143 150 151 154 112

110

Descripció

Vista des del sud-oest del retall u.e. 167, que talla l'anivellació u.e. 169 a l'espai entre els murs u.e.143 a la dreta, u.e.151 darrere, u.e.112 a l'esquerra i u.e.150 i fonamentació de pilar u.e. 154 davant.

UE 167 169 143 150 151 154 112

111

Descripció

Vista des del sud-oest del retall u.e. 167, que talla l'anivellació u.e. 169 a l'espai entre els murs u.e.143 darrere, u.e.151 a l'esquerra, u.e. 112 davant i u.e.150 i fonamentació de pilar u.e.154 a la dreta.

UE 167 169 143 150 151 154 112

112

Descripció

Vista final des del nord-est de l'excavació de l'espai entre els murs u.e.143 a l'esquerra, u.e.150 i fonamentació de pilar u.e.154 darrere, u.e.112 a la dreta i u.e. 151 davant.

UE 112 143 150 151 154 162 163 168 169

113

Descripció

Vista final des del nord-oest de l'excavació de l'espai entre els murs u.e.143 darrere, u.e.151 a l'esquerra, u.e. 112 davant i u.e. 150 i fonamentació de pilar u.e. 154 a la dreta.

UE 112 143 150 151 154 162 163 164 168 169

075/14

Num. Foto

Sector

114

Descripció

Vista final des del sud-oest de l'excavació de l'espai entre els murs u.e. 143 a la dreta, u.e. 151 darrere, u.e. 112 a l'esquerra i u.e. 150 i fonamentació de pilar u.e. 154 davant.

UE 112 143 150 151 154 168 169

115

Descripció

Vista final des de l'oest de l'excavació de l'espai entre els murs u.e. 143 a la dreta, u.e. 151 darrere, u.e. 112 a l'esquerra i u.e. 150 i fonamentació de pilar u.e. 154 davant.

UE 112 143 150 151 154 164 169

116

Descripció

Vista final des del nord-oest del mur u.e. 150, amb els murs u.e. 143 a l'esquerra i u.e. 165 a la dreta i la fonamentació de pilar u.e. 154 davant.

UE 150 143 154 165

117

Descripció

Vista des del nord-est dels treballs de desenrunament de l'espai delimitat a la cantonada sud del local, en ús com a latrina.

UE

118

Descripció

Vista des del nord dels treballs de desenrunament de l'espai delimitat a la cantonada sud del local, en ús com a latrina.

UE

119

Descripció

Vista des del sud-oest dels treballs d'excavació de l'espai delimitat a la cantonada sud del local, en ús com a latrina.

UE

075/14

Num. Foto

Sector

120

Descripció

Vista des del sud-oest dels treballs d'excavació de l'espai delimitat a la cantonada sud del local, en ús com a latrina.

UE

121

Descripció

Vista final des del nord-est dels treballs d'excavació de l'espai delimitat a la cantonada sud del local, amb les canonades u.e. 174 i 175, el registre u.e. 176 i l'anivellació u.e. 161.

UE 161 174 175 176

122

Descripció

Vista final des del nord dels treballs d'excavació de l'espai delimitat a la cantonada sud del local, amb les canonades u.e. 174 i 175, el registre u.e. 176 i l'anivellació u.e. 161.

UE 161 174 175 176

123

Descripció

Vista final des del nord-est de l'excavació del mur u.e. 162, amb el mur u.e. 150 davant.

UE 162 150 163 165 161 174 176

124

Descripció

Vista final des del nord-est de l'excavació del mur u.e. 162.

UE 162 165 161 174 176

125

Descripció

Vista final des del nord-oest de l'excavació de una petita rasa perimetral a l'estrat sorrenc u.e. 170, amb les fonamentación u.e. 122 a la dreta i u.e. 123 a l'esquerra.

UE 170 122 123

075/14

Num. Foto

Sector

126

Descripció

Vista final des del sud-est de l'excavació de la fonamentació u.e. 122 a l'esquerra i el pou u.e. 129 a la dreta.

UE 122 129

127

Descripció

Vista final des de l'est de l'excavació de la fonamentació u.e. 122 a l'esquerra i el pou u.e. 129 a la dreta.

UE 122 129

128

Descripció

Vista final des del sud-est de l'excavació del pou u.e. 129, amb la fonamentació u.e. 122 a l'esquerra, la fossa sèptica u.e. 121 a la dreta i l'estructura circular u.e. 147 davant.

UE 129 121 122 147

129

Descripció

Vista final des del sud-oest de l'excavació del mur u.e. 112, amb el mur u.e. 164 que li fa cantonada a l'esquerra.

UE 112 164

130

Descripció

Vista final des de l'oest de l'excavació del mur u.e. 112, amb el mur u.e. 164 que li fa cantonada a l'esquerra.

UE 112 164

131

Descripció

Vista final des del nord-oest de l'excavació del mur u.e. 163.

UE 163

075/14

Num. Foto

Sector

132

Descripció

Vista final des del nord-oest de l'excavació del mur u.e. 112-163, amb el mur u.e. 164 que li fa cantonada a la dreta.

UE 112 163 164 108

133

Descripció

Vista final des del nord-oest de l'excavació del mur u.e. 112-163, amb el mur u.e. 164 que li fa cantonada a la dreta.

UE 112 163 164 108

134

Descripció

Vista final des del nord dels treballs d'excavació a la banda sud-est del local.

UE 112 143 150 151 154 162 163 164

135

Descripció

Vista final des del nord-est dels treballs d'excavació a la banda nord-oest del local.

UE 121 122 129 123 112 163 164 147

136

Descripció

Vista final des del nord dels treballs d'excavació a la banda sud-est del local.

UE 112 143 150 151 154 162 163 164

137

Descripció

Vista final des del nord-oest del sondeig realitzat a la cantonada est del local, excavat a l'estrat sorrenc u.e. 171.

UE 171

075/14

Num. Foto

Sector

138

Descripció

Vista final des del nord del sondeig realitzat a la cantonada est del local, excavat a l'estrat sorrenc u.e. 171.

UE 171

139

Descripció

Vista final des del sud-oest del sondeig realitzat a la cantonada est del local, excavat a l'estrat sorrenc u.e. 171.

UE 171

140

Descripció

Vista des del sud del reompliment amb formigó del sondeig realitzat a la cantonada nord del local, a l'interior de la fossa sèptica u.e. 121.

UE 121

141

Descripció

Vista des del nord-est del reompliment amb formigó de la rasa perimetral excavada a l'estrat sorrenc u.e. 170 a la cantonada oest del local.

UE 170 122 123

142

Descripció

Vista inicial des del nord-est dels treballs d'excavació del sondeig 200, amb el paviment actual de formigó u.e. 200 i l'anivellació u.e. 201.

UE 200 201

143

Descripció

Vista inicial des de l'est dels treballs d'excavació del sondeig 200, amb el paviment actual de formigó u.e. 200 i l'anivellació u.e. 201.

UE 200 201

075/14

Num. Foto

Sector

144

Descripció

Vista des del nord-est del retall u.e. 202 que talla la capa d'argila vermella u.e. 204 i l'anivellació d'argila u.e. 205, amb les fonamentacions de murs u.e. 208 i 209 ja penjades.

UE 202 204 205 208 209

145

Descripció

Vista des de l'est del retall u.e. 202 que talla la capa d'argila vermella u.e. 204 i l'anivellació d'argila u.e. 205, amb les fonamentacions de murs u.e. 208 i 209 ja penjades.

UE 202 204 205 208 209

146

Descripció

Vista des del nord-est de l'anivellació d'argila u.e. 205, amb les fonamentacions de murs u.e. 208 i 209 ja penjades.

UE 205 208 209

147

Descripció

Vista des de l'est de l'anivellació d'argila u.e. 205, amb les fonamentacions de murs u.e. 208 i 209 ja penjades.

UE 205 208 209

148

Descripció

Vista des del nord-est de l'anivellació d'argila sorrenca u.e. 206.

UE 206 208 209

149

Descripció

Vista des de l'est de l'anivellació d'argila sorrenca u.e. 206.

UE 206 208 209

075/14

Num. Foto

Sector

150

Descripció

Vista final des del nord-est de l'excavació del sondeig 200, amb l'estrat de pedres u.e. 207 al fons.

UE 207 208 209

151

Descripció

Vista final des del nord-est de l'excavació del sondeig 200, amb l'estrat de pedres u.e. 207 al fons.

UE 207 208 209

152

Descripció

Vista final des de l'est de l'excavació del sondeig 200, amb l'estrat de pedres u.e. 207 al fons.

UE 207 208 209

153

Descripció

Vista final des de l'est de l'excavació del sondeig 200, amb l'estrat de pedres u.e. 207 al fons.

UE 207 208 209

154

Descripció

Vista del reompliment del sondeig 200 amb formigó.

UE